

# ภาคผนวก ข

## เอกสารประกอบการปฏิบัติตามมาตรการฯ

- ข-1 ข้อบังคับการทำเรือแห่งประเทศไทย ว่าด้วยความปลอดภัย การใช้ท่าเรือ บริการและความสะดวกต่างๆ ของท่าเรือแหลมฉบัง พ.ศ. 2562
- ข-2 สำเนาหนังสือนำส่งรายงานผลการปฏิบัติตามมาตรการฯ เดือนกรกฎาคม-ธันวาคม 2565
- ข-3 ตัวอย่างหนังสือนำส่งรายงานผลการปฏิบัติตามมาตรการฯ ของสถานประกอบการในบริเวณพื้นที่หลังท่าของท่าเรือแหลมฉบัง
- ข-4 ระเบียบกรมเจ้าท่า ว่าด้วยหลักเกณฑ์และวิธีการรับรองผู้ให้บริการจัดเก็บและบำบัดของเสียจากเรือ ประเภทน้ำมันใช้แล้ว น้ำปนน้ำมัน หรือเคมีภัณฑ์ และน้ำเสียต่างๆ พ.ศ. 2558  
ระเบียบกรมเจ้าท่า ว่าด้วยหลักเกณฑ์และวิธีการรับรองผู้ให้บริการจัดเก็บและบำบัดของเสียจากเรือ ประเภท น้ำมันใช้แล้ว น้ำปนน้ำมัน หรือเคมีภัณฑ์ และน้ำเสียต่างๆ พ.ศ. 2560
- ข-5 รายงานการตรวจสภาพเครื่องยนต์เรือบริการ
- ข-6 รายงานการสำรวจการเปลี่ยนแปลงชายฝั่งทะเล และตรวจวัดกระแสน้ำ ประจำปี 2565
- ข-7 ตัวอย่างหนังสือนำส่งรายงานผลการวิเคราะห์คุณภาพน้ำทิ้ง
- ข-8 สัญญาจ้างเหมาขุดลอกตะกอนบริเวณรางระบายน้ำ คสล.ฯ
- ข-9 แผนป้องกันและขจัดมลพิษทางน้ำเนื่องจากน้ำมัน ท่าเรือแหลมฉบัง
- ข-10 แผนปฏิบัติการงานสำรวจร่องน้ำ และผลการสำรวจและหยั่งน้ำบริเวณร่องน้ำเดินเรือและแอ่งจอดเรือ
- ข-11 ประกาศท่าเรือแหลมฉบัง เรื่อง กำหนดเส้นทางเดินรถผ่านเข้าออก เขตศุลกากรท่าเรือแหลมฉบัง
- ข-12 ตัวอย่างเอกสารการจัดการด้านของเสีย เดือนมกราคม-มิถุนายน 2566
- ข-13 เอกสารการแต่งตั้งคณะกรรมการฯ และคณะอนุกรรมการฯ
  - คณะกรรมการกำกับติดตามการพัฒนาเพื่อขยายขีดความสามารถท่าเรือแหลมฉบัง
  - คณะอนุกรรมการติดตามตรวจสอบผลกระทบสิ่งแวดล้อมท่าเรือแหลมฉบัง
  - คณะอนุกรรมการประเมินผลกระทบสิ่งแวดล้อมและอาชีวอนามัยท่าเรือแหลมฉบัง
  - คณะอนุกรรมการการพัฒนาชุมชนและสังคมรอบท่าเรือแหลมฉบัง
- ข-14 รายงานผลการสำรวจความคิดเห็นของชุมชน ปี 2566
- ข-15 แผนกิจกรรมโครงการ CSR ท่าเรือแหลมฉบัง และตัวอย่างกิจกรรมมวลชนสัมพันธ์ ระหว่างเดือนมกราคม-มิถุนายน 2566
- ข-16 ข้อตกลงความร่วมมือการดำเนินงานโครงการอนุรักษ์ป่าชายเลนและชายฝั่งทะเลแหลมฉบัง
- ข-17 แผนปฏิบัติการภาวะฉุกเฉิน
- ข-18 แผนการป้องกันและระงับอัคคีภัย ท่าเรือแหลมฉบัง ปี 2566
- ข-19 การฝึกซ้อมดับเพลิงและอพยพหนีไฟ ปีงบประมาณ 2566

## ภาคผนวก ข (ต่อ)

### เอกสารประกอบการปฏิบัติตามมาตรการฯ

- ข-20 การฝึกอบรมเชิงปฏิบัติการและฝึกซ้อมการรักษาความปลอดภัย ทลธ. ครั้งที่ 2 ประจำปี 2565
- ข-21 ประกาศกรมการขนส่งทางบก เรื่อง ป้ายอักษร ภาพและเครื่องหมายของรถบรรทุกวัตถุอันตราย พ.ศ. 2555
- ข-22 ระเบียบการทำเรือแห่งประเทศไทย ว่าด้วยวิธีปฏิบัติเกี่ยวกับสินค้าอันตรายของท่าเรือแหลมฉบัง พ.ศ. 2559
- ข-23 การเข้าร่วมสัมมนาวิชาการและเข้าชมนิทรรศการงานความปลอดภัยและอาชีวอนามัยแห่งชาติ ครั้งที่ 34
- ข-24 บันทึกปริมาณจราจรทางบกและทางน้ำในเขตท่าเรือแหลมฉบัง
- ข-25 สถิติอุบัติเหตุภายในเขตท่าเรือแหลมฉบัง เดือนมกราคม-มิถุนายน 2566

### ภาคผนวก ข-1

ข้อบังคับการทำเรือแห่งประเทศไทย ว่าด้วยความปลอดภัย การใช้ท่าเรือ บริการ  
และความสะดวกต่างๆ ของท่าเรือแหลมฉบัง พ.ศ. 2562

## ข้อบังคับการทำเรือแห่งประเทศไทย

ว่าด้วยความปลอดภัย การใช้ทำเรือ บริการและความสะดวกต่าง ๆ  
ของท่าเรือแหลมฉบัง พ.ศ. ๒๕๖๒

เพื่อให้ท่าเรือแหลมฉบังได้มีหลักเกณฑ์วิธีปฏิบัติเกี่ยวกับความปลอดภัย การใช้ทำเรือ บริการและความสะดวกต่าง ๆ อาศัยอำนาจตามความในมาตรา ๙ (๔) และมาตรา ๒๙ (๑) แห่งพระราชบัญญัติการทำเรือแห่งประเทศไทย พ.ศ. ๒๔๙๔ คณะกรรมการการทำเรือแห่งประเทศไทย จึงวางข้อบังคับไว้ ดังต่อไปนี้

ข้อ ๑ ข้อบังคับนี้เรียกว่า “ข้อบังคับการทำเรือแห่งประเทศไทย ว่าด้วยความปลอดภัย การใช้ทำเรือ บริการและความสะดวกต่าง ๆ ของท่าเรือแหลมฉบัง พ.ศ. ๒๕๖๒”

ข้อ ๒ ให้ใช้ข้อบังคับนี้ตั้งแต่วันถัดจากวันประกาศเป็นต้นไป

ข้อ ๓ ในข้อบังคับนี้

“กทท.” หมายความว่า การท่าเรือแห่งประเทศไทย

“ทลธ.” หมายความว่า ท่าเรือแหลมฉบัง หน่วยงานที่ทำท่าเรือแห่งประเทศไทยแต่งตั้งโดยอาศัยพระราชบัญญัติการทำเรือแห่งประเทศไทย ให้ทำหน้าที่บริหารงานท่าเรือแหลมฉบัง

“ผู้อำนวยการ” หมายความว่า ผู้อำนวยการการทำเรือแห่งประเทศไทย

“อาณาบริเวณ” หมายความว่า อาณาบริเวณท่าเรือแหลมฉบัง ตามพระราชกฤษฎีกากำหนดอาณาบริเวณของการท่าเรือแห่งประเทศไทย ณ ท่าเรือแหลมฉบัง

“ท่าเรือ” หมายความว่า ท่าเทียบเรือ ทางเข้าท่าเรือ ร่องน้ำและทางเดินเรือมายังบริเวณที่กลับลำเรือ อยู่ต่อเรือและอุปกรณ์ หรือเครื่องมือที่ช่วยอำนวยความสะดวกต่าง ๆ ที่อยู่ในอาณาบริเวณของท่าเรือแหลมฉบัง

“พนักงาน” หมายความว่า พนักงานของการท่าเรือแห่งประเทศไทย

“เจ้าพนักงานนำร่อง” หมายความว่า เจ้าพนักงานนำร่องของรัฐ หรือบุคคลที่ได้รับการมอบหมายโดยท่าเรือแหลมฉบัง ให้ทำหน้าที่แนะนำการเดินทางเรือในพื้นที่ที่ท่าเรือแหลมฉบังกำหนด

“นายเรือ” หมายความว่า ผู้ควบคุมเรือ แต่ไม่รวมถึงเจ้าพนักงานนำร่อง

“เจ้าของเรือ” หมายความว่า บุคคลธรรมดา หรือนิติบุคคลที่เป็นเจ้าของเรือ

“ผู้เช่าเรือ” หมายความว่า หน่วยงาน หรือนิติบุคคล หรือบุคคลธรรมดา ที่เช่าเรือจากเจ้าของเรือ หรือเรือลำเลียง และเป็นผู้ที่มีอำนาจตัดสินใจในการสั่งให้เรือเข้าท่าเรือต่าง ๆ

“ตัวแทนเรือ” หมายความว่า หน่วยงาน หรือนิติบุคคล หรือบุคคลธรรมดา ที่ทำหน้าที่ในนามนายเรือ เจ้าของเรือ หรือผู้เช่าเรือเกี่ยวกับการปฏิบัติของเรือในท่าเรือ เช่นการขอใช้เรือช่วยลากจูง พนักงานนำร่องคนรับเชือก และมีหน้าที่ประสานงานกับหน่วยงานอื่นของรัฐ

“ผู้ประกอบการท่าเทียบเรือ” หมายความว่า นิติบุคคลผู้ได้รับสัมปทานให้ดำเนินการประกอบกิจการท่าเทียบเรือของการท่าเรือแห่งประเทศไทย

“เรือ” หมายความว่า ยานพาหนะทางน้ำทุกชนิด ไม่ว่าจะใช้เพื่อบรรทุกลำเลียง โดยสารลาก จูง ดัน ยก ขุดหรือลาก รวมทั้งยานพาหนะอย่างอื่นที่สามารถใช้ใ้ในน้ำได้ทำนองเดียวกัน

“เรือที่ใช้ในกิจการท่าเรือ” หมายความว่า เรือของการท่าเรือแห่งประเทศไทย รวมถึงเรือเอกชนที่ได้รับอนุญาตให้ดำเนินการในเขตท่าเรือ

“รถ” หมายความว่า ยานพาหนะทางบกทุกชนิดที่ใช้ในการขนส่งทางบก ซึ่งขับเคลื่อนด้วยกำลังเครื่องยนต์ กำลังไฟฟ้า หรือพลังงานอื่น และหมายความรวมถึงรถพ่วงของรถนั้นด้วย ทั้งนี้ เว้นแต่รถไฟและรถราง

“การบรรทุกขนถ่ายสินค้า” หมายความว่า การบรรทุกขนถ่ายสินค้า ผู้สินค้า ขึ้นหรือลงจากเรือ รวมถึงการขนส่งสินค้าที่อยู่บนท่าเรือ ในโรงพักสินค้า หรือในพื้นที่สำหรับวางสินค้า

“คลังสินค้าอันตราย” หมายความว่า สถานที่สำหรับจัดเก็บหรือพักสินค้าอันตรายที่บรรจุในบรรจุภัณฑ์ หรือตู้บรรจุสินค้าในอาณาบริเวณ

“ตู้บรรจุสินค้า” หมายความว่า ภาชนะบรรจุของ ชนิดที่ใช้บรรจุของเพื่อความสะดวกหรือเพื่อความปลอดภัยในการขนส่งระหว่างประเทศ ซึ่งมีคุณสมบัติตามมาตรฐานการขนส่งสินค้าระหว่างประเทศหรือมาตรฐานอื่นตามที่องค์กรระหว่างประเทศกำหนด

“ของ” หมายความว่า สิ่งหามิทรัพย์ สัตว์มีชีวิต รวมทั้งภาชนะขนส่งที่ผู้ประกอบการขนส่งต่อเนื่องมิได้เป็นผู้จัดทำมา ไม่ว่าของเหล่านั้นจะบรรจุทุก หรือได้บรรจุไว้บนหรือใต้ระวาง

“เครื่องมืออุปกรณ์” หมายความว่า เครื่องมือหรืออุปกรณ์ ที่ใช้ในการบรรทุกขนถ่ายสินค้าในท่าเทียบเรือต่าง ๆ ที่ตั้งอยู่ภายในอาณาบริเวณของท่าเรือแหลมฉบัง

“ขยะ” หมายความว่า ของเสียทุกชนิดไม่ว่าจะเป็นของเสียจากอาหาร ของเสียจากการพักอาศัยของเสียจากการปฏิบัติงาน พลาสติก เศษสินค้า ถ้ำจากเตาเผา น้ำมันสำหรับประกอบกร เครื่องมือประมง ซากสัตว์ และสิ่งที่เกิดขึ้นจากการปฏิบัติงานของเรือ ซึ่งต้องทิ้งอย่างสม่ำเสมอหรือตามกำหนดเวลา ซึ่งไม่รวมถึง สารเหลวมิพิษระวาง สารอันตรายที่ขนส่งทางทะเลในรูปแบบหีบห่อ สิ่งปฏิกูล และพลาสติกที่ได้จากการทำประมง

“ของเสีย” หมายความว่า สิ่งปฏิกูลหรือวัสดุที่ไม่ใช้แล้ว ที่มีองค์ประกอบ หรือปนเปื้อนสารอันตราย หรือมีคุณสมบัติที่เป็นอันตราย

“มลพิษ” หมายความว่า วัตถุอันตรายและมลสารอื่น ๆ รวมทั้งกาก ตะกอน หรือสิ่งตกค้างจากสิ่งเหล่านั้น ที่ถูกปล่อยทิ้งจากแหล่งกำเนิดมลพิษหรือที่มีอยู่ในสิ่งแวดล้อมตามธรรมชาติ ซึ่งก่อให้เกิด หรืออาจก่อให้เกิดผลกระทบต่อคุณภาพสิ่งแวดล้อม หรือภาวะที่เป็นพิษภัยอันตรายต่อสุขภาพอนามัยของประชาชนได้ และให้หมายความรวมถึง รังสี ความร้อน แสง เสียง กลิ่น ความสั่นสะเทือน หรือเหตุรำคาญอื่น ๆ ที่เกิดหรือถูกปล่อยจากแหล่งกำเนิดมลพิษด้วย



ข้อ ๔ ให้ผู้อำนวยการท่าเรือแหลมฉบังเป็นผู้รักษาการให้เป็นไปตามข้อบังคับนี้ และมีอำนาจในการออกระเบียบ คำสั่ง ประกาศหรือหลักปฏิบัติอื่นใด รวมทั้งมีอำนาจในการวินิจฉัยชี้ขาดกรณีที่มีปัญหาเกี่ยวกับการดำเนินการตามข้อบังคับนี้และให้ถือเป็นที่สุด ก่อนรายงานให้ผู้อำนวยความสะดวกทราบ

หมวด ๑

บททั่วไป

ข้อ ๕ เรือทุกลำต้องแจ้งวัตถุประสงค์ในการเข้ามาในอาณาบริเวณ พร้อมทั้งต้องยื่นคำร้องขอ นำเรือเข้าต่อ ทลธ. และวางเงินหรือหนังสือค้ำประกันของธนาคาร เพื่อเป็นประกันการชำระค่าภาระตามอัตราที่ กทท. กำหนด ก่อนนำเรือผ่านเข้าไม่น้อยกว่า ๒๔ ชั่วโมง

ข้อ ๖ บุคคลใดที่เข้ามาภายในอาณาบริเวณ ต้องปฏิบัติตามข้อบังคับ ระเบียบ คำสั่ง ประกาศ ของ ทลธ. หากบุคคลนั้นทำความเสียหายแก่ ทลธ. บุคคลนั้นต้องชดใช้ค่าเสียหายต่าง ๆ ที่อาจเกิดขึ้น และ ทลธ. มีสิทธิสั่งให้บุคคลนั้นออกจากอาณาบริเวณได้ทันที

ข้อ ๗ รถทุกชนิดที่เข้ามาภายในอาณาบริเวณ ต้องปฏิบัติตามข้อบังคับ ระเบียบ คำสั่ง หรือประกาศต่าง ๆ ที่ ทลธ. กำหนด ทั้งนี้ ให้นำพระราชบัญญัติจราจรทางบกมาบังคับใช้โดยอนุโลม

ข้อ ๘ การจอดรอและการวางตู้บรรจุสินค้าภายในอาณาบริเวณ ต้องปฏิบัติตามข้อบังคับ ระเบียบ คำสั่ง หรือประกาศต่าง ๆ ที่ ทลธ. กำหนด

ข้อ ๙ ผู้อำนวยการท่าเรือแหลมฉบังหรือพนักงานที่ได้รับมอบหมาย มีสิทธิออกคำสั่งให้ผู้ที่เข้ามาในอาณาบริเวณ ทลธ. ปฏิบัติตาม และมีสิทธิลงไปในเรือหรือขึ้นบนรถ ที่เข้ามาในอาณาบริเวณ ทลธ. ได้ตลอดเวลา

ทั้งนี้ การร้องทุกข์ใด ๆ อันเนื่องจากข้อบังคับ หรือคำสั่ง หรือการกระทำของผู้อำนวยการท่าเรือแหลมฉบังหรือของพนักงาน ต้องยื่นเป็นหนังสือต่อผู้อำนวยการ ภายใน ๗ วันทำการ นับแต่วันที่ได้รับ ความเสียหาย หากพ้นกำหนด กทท. จะไม่รับพิจารณา

ข้อ ๑๐ บุคคลใดที่เข้ามาภายในอาณาบริเวณ นอกจากความรับผิดชอบข้อบังคับนี้ ยังคงต้องมีความรับผิดชอบตามกฎหมายอื่นที่เกี่ยวข้อง

ข้อ ๑๑ นายเรือ หรือเจ้าของเรือ หรือผู้เช่าเรือ หรือตัวแทนเรือ มีหน้าที่ขออนุญาตนำเรือเข้าเทียบท่าภายในอาณาบริเวณ และ ทลธ. อาจปฏิเสธการอนุญาตด้วยเหตุผลด้านความปลอดภัยต่อความมั่นคง หรือต่อสาธารณะ

ข้อ ๑๒ ทลธ. มีสิทธิสั่งระงับเรือที่ไม่พร้อมสำหรับการบรรทุกและขนถ่ายสินค้าเข้าเทียบท่า เพื่อให้เรืออื่น ๆ ที่มีความพร้อมในการบรรทุกและขนถ่ายสินค้าเข้าเทียบท่าแทนได้

ข้อ ๑๓ หาก ทลธ. พบว่าเรือลำใดก่อให้เกิดความเสียหายแก่ ทลธ. หรือสิ่งแวดลอมภายในอาณาบริเวณ ทลธ. ขอสงวนสิทธิในการเรียกร้องค่าเสียหายต่อเจ้าของเรือ หรือผู้เช่าเรือ หรือตัวแทนเรือ

หมวด ๒

ความปลอดภัย

ข้อ ๑๔ การเดินเรือในอาณาบริเวณ ให้เป็นไปตามหลักสากลและความปลอดภัยในการเดินเรือโดยอัตราความเร็วในการเดินเรือต้องเป็นไปตามที่กรมเจ้าท่า หรือกฎหมายอื่นที่เกี่ยวข้องกำหนด

ข้อ ๑๕ เรือที่ลอยลำอยู่ ต้องมีการควบคุมเรือไม่ให้เกิดขวางการเดินเรือของเรืออื่น ๆ

ข้อ ๑๖ เรือทุกลำต้องใช้บริการเรือลากจูงของ ทลธ. ในการนำเรือเข้าเทียบท่า หรือออกจากท่าเทียบเรือหรือย้ายท่าเทียบเรือ ทั้งนี้ ให้เป็นไปตามที่กรมเจ้าท่าหรือกฎหมายอื่นที่เกี่ยวข้องกำหนด

ข้อ ๑๗ เรือทุกลำในอาณาบริเวณต้องเผ่าพึ่งทางวิทยุสื่อสารให้นายเรือรายงานการเดินทาง และข้อมูลผ่านวิทยุสื่อสาร ก่อนเข้าอาณาบริเวณ หลังจากเข้าเทียบท่า และก่อนออกจากท่าเทียบเรือ

นายเรือต้องแจ้งแก่เรือลำอื่นก่อนที่จะออกจากท่าเทียบเรือ ก่อนเลี้ยวหรือออกจากช่องทาง และผ่านมุมอับ โดยแจ้งชื่อเรือและทิศทางที่จะไป

ข้อ ๑๘ การใช้สัญญาณเสียงและสัญญาณแสงในอาณาบริเวณ ให้เป็นไปตามที่กรมเจ้าท่าหรือกฎหมายอื่นที่เกี่ยวข้องกำหนด

ข้อ ๑๙ เรือต้องจอดอย่างปลอดภัย โดยต้องตรวจสอบเชือกผูกเรือให้เหมาะกับระดับน้ำ กระแสลมและกระแสน้ำที่เกิดขึ้นจริง การจอดเรือจะต้องดำเนินการในลักษณะที่เชือกหรือลวดทั้งหมดจะต้องตึงเท่ากัน และอยู่ในตำแหน่งที่เหมาะสม เชือกจะต้องสามารถปลดออกได้อย่างสะดวกรวดเร็ว ในกรณีที่จำเป็น นายเรือต้องจัดให้มีอุปกรณ์กันกระแทกหรือลูกตะเพราที่เหมาะสม

ข้อ ๒๐ เรือต้องมีสิ่งอำนวยความสะดวกให้คนขึ้นลงเรือได้อย่างปลอดภัย การจัดการใด ๆ จะต้องปฏิบัติตามระเบียบ คำสั่ง ประกาศ ที่ ทลธ. กำหนด หรือกฎหมายอื่นที่เกี่ยวข้องกำหนด

ทั้งนี้ เรือเดินทะเลจะต้องติดตามช่วยที่บันไดทางขึ้นเรือทุกแห่ง

ข้อ ๒๑ เรือต้องจัดเตรียมอุปกรณ์ขึ้นลงเรือและจะต้องไม่กีดขวางหรือเป็นอันตรายต่อการจราจรบนท่าเทียบเรือ หรือเครื่องมืออุปกรณ์ที่ลอยน้ำได้ สิ่งอำนวยความสะดวกนั้นจะต้องมีการผูกยึดเพื่อป้องกันการเคลื่อนย้ายหรือหล่นลงมา และจะต้องจัดให้มีแสงสว่างเพียงพอ

ข้อ ๒๒ เรือที่อยู่ในอาณาบริเวณ ให้นายเรือ หรือเจ้าของเรือ หรือตัวแทนเรือ ต้องจัดหาเจ้าหน้าที่ควบคุม ดูแล และเฝ้าระวังอยู่ประจำเรืออย่างเพียงพอพร้อมที่จะทำการเคลื่อนย้ายเรือได้ตลอดเวลา

ข้อ ๒๓ กรณีที่มีความจำเป็นต้องยื่นวัตถุออกนอกตัวเรือ เจ้าของเรือหรือตัวแทนเรือต้องแจ้ง ทลธ. ทราบ และต้องไม่กีดขวางหรือเป็นอันตรายต่อการจราจร หรือการดำเนินงานอื่น ๆ ของ ทลธ. และต้องแสดงสัญญาณไฟให้ชัดเจนในเวลากลางคืน

ข้อ ๒๔ เมื่อไม่ได้ใช้งานอุปกรณ์ยกขนสินค้า เช่น บันจันต่าง ๆ หรือสายพานลำเลียง ให้เจ้าของหรือผู้ดำเนินการของเครื่องมืออุปกรณ์ของท่าเรือ ยกหรือหันไปด้านข้างฝั่ง

สำหรับท่าเรือที่ไม่มีเรือเทียบ หากจะยื่นบันจันต่าง ๆ ออกนอกท่าเรือ หรือลดระดับแขนของบันจันต่าง ๆ หรือหันบันจันต่าง ๆ ไปในน้ำ ต้องแจ้งให้ ทลธ. ทราบ และต้องแสดงสัญญาณไฟสีเหลืองที่ปลายสุดที่มองเห็นได้รอบทิศ ๑ ดวง

ข้อ ๒๕ ก่อนที่จะมีการเดินเครื่องจักรใหญ่ที่ใช้ในการเดินเรือ นายเรือต้องตรวจสอบเพื่อไม่ให้เกิดอันตรายต่อเรือ หรือท่าเทียบเรือ

ข้อ ๒๖ เรือที่จะทำการทดสอบหมุนใบจักร ต้องกระทำที่รอบต่ำเท่านั้น และต้องแจ้งให้ผู้ประกอบการท่าเทียบเรือทราบก่อน โดยการทดสอบจะกระทำได้ต่อเมื่อหยุดทำการขนถ่ายสินค้าแล้ว และที่สะพานเดินเรือต้องมีเจ้าหน้าที่ควบคุมและดูแล หากเกิดปัญหาใด ๆ สามารถหยุดเครื่องยนต์ได้ทันที

ข้อ ๒๗ ปริมาณกัมมะถันในน้ำมันเชื้อเพลิงของเรือ ให้เป็นไปตามที่กรมเจ้าท่าหรือกฎหมายอื่นที่เกี่ยวข้องกำหนด

ข้อ ๒๘ กรณีน้ำมันเชื้อเพลิงที่เรือใช้ไม่เป็นไปตามลักษณะที่กำหนด นายเรือ หรือเจ้าของเรือ หรือตัวแทนเรือ ต้องจัดหาน้ำมันเชื้อเพลิงที่เหมาะสมตามข้อ ๒๗ มาทดแทน

ข้อ ๒๙ กรณีที่จำเป็นเพื่อป้องกันไม่ให้เกิดอันตราย ทลธ. มีสิทธิสั่งให้เรือย้ายไปท่าเทียบเรืออื่นหรือย้ายออกจากอาณาบริเวณ

ข้อ ๓๐ ทลธ. สามารถร้องขอหลักฐานการรับรองด้านความปลอดภัยของเรือที่เข้ามาเทียบท่าได้

ข้อ ๓๑ ห้ามเรือใช้การขับเคลื่อนด้วยใบพัดหัวเรือ (Bow Thruster) ท้ายเรือ (Stem Thruster) หรืออุปกรณ์อื่นใด ที่ใช้ในลักษณะเดียวกัน ในระหว่างที่เรือเข้าเทียบท่าหรือออกจากท่าเทียบเรือ ที่อาจก่อให้เกิดความเสียหายต่อท่าเทียบเรือ

ข้อ ๓๒ ห้ามทิ้งสมอในแอ่งจอดเรือและร่องน้ำการเดินเรือ เว้นแต่เมื่อมีการร้องขอด้วยเหตุผลด้านความปลอดภัย แต่ต้องได้รับความยินยอมจาก ทลธ. ก่อน

พื้นที่ภายในอาณาบริเวณนอกเหนือจากวรรคแรกสามารถทิ้งสมอได้ แต่จะต้องไม่กีดขวางการเดินเรือ หรือสร้างความเสียหายให้กับอุปกรณ์ลอยน้ำ หรือท่อที่อยู่ใต้น้ำ หรือทรัพย์สินอื่น ๆ หากมีความเสียหายเกิดขึ้นนายเรือ หรือเจ้าของเรือ หรือตัวแทนเจ้าของเรือ ต้องเป็นผู้รับผิดชอบ

ข้อ ๓๓ ห้ามทำการระบายอากาศ (Gas - Free) หรืออัดด้วยก๊าซเฉื่อย (Inverting) ในอาณาบริเวณ เว้นแต่กรณีฉุกเฉินและได้รับอนุญาตจากกรมเจ้าท่าหรือหน่วยงานที่เกี่ยวข้อง

ข้อ ๓๔ การซ่อมแซมเรือ ต้องได้รับอนุญาตจากผู้ประกอบการท่าและ ทลธ.

นายเรือ หรือตัวแทนเรือ หรือผู้ประกอบการท่า มีหน้าที่ยื่นคำร้องขอทำการซ่อมแซมเรือต่อ ทลธ. โดย ทลธ. มีสิทธิในการควบคุมการซ่อมแซมเรือได้ตลอดเวลา เว้นแต่กรณีจำเป็นหรืออยู่ในภาวะฉุกเฉิน

ข้อ ๓๕ ห้ามกระทำการต่อไปนี้ในอาณาบริเวณ

(๑) ก่อให้เกิดมลพิษ

(๒) สูบถายนํ้าอับเฉา

(๓) ก่อให้เกิดความเสียหายหรือมลพิษ จากการติดตั้งสิ่งปลูกสร้างเฉพาะที่ หรือวัสดุลอยน้ำหรือจากเรือ โดยระบายน้ำหรือของเสียจากเรือ

(๔) ปลอ่ยควันเป็นจำนวนมากจากปล่องและท่อไอเสีย

(๕) ปลอ่ยพลูไฟ ดอกไม้ไฟ โคมลอย

(๖) ชัดขวางการปฏิบัติงานขนถ่ายสินค้า

(๗) เข้าไปภายในรัศมีการทำงานของอุปกรณ์ขนถ่ายสินค้า

(๘) บุกรุกเข้าไปในพื้นที่หวงห้ามตามประกาศ ทลธ. กำหนด

(๙) ล้างและทาสีตัวเรือ

(๑๐) ทำการประมงและจับสัตว์น้ำทุกชนิด

(๑๑) ทำการหมุนเรือ เพื่อทำการแก้ไขปรับแต่งอุปกรณ์การเดินเรือ หรือทดสอบเรือ ในแอ่งจอดเรือหรือร่องน้ำทางเดินเรือ

(๑๒) กระทำอื่นใดที่ ทลธ. ประกาศกำหนด

ข้อ ๓๖ เรือดังต่อไปนี้ ห้ามเข้ามาในอาณาบริเวณ

(๑) เรือที่มีความเสี่ยงจากการจม

(๒) เรือหรือสินค้า ที่เกิดเพลิงไหม้ หรือสงสัยว่าจะเกิดเพลิงไหม้

(๓) เรือที่มีสินค้าอันตรายรั่วไหล

(๔) เรือหรือสินค้าที่ปนเปื้อนกัมมันตรังสี

(๕) เรือที่มีลูกเรือติดเชื้อร้ายแรง หรือเป็นอันตรายต่อความปลอดภัยของประชาชนหรือสาธารณะ โดยให้ปฏิบัติตามประกาศช่องทางความปลอดภัยการเข้าออกระหว่างประเทศ ในฉบับที่ใช้อยู่ในปัจจุบัน

(๖) เรืออื่น ๆ ที่ ทลธ. กำหนด

ข้อ ๓๗ ห้ามก่อให้เกิดประกายไฟหรือเปลวไฟ ในพื้นที่ดังต่อไปนี้

(๑) บริเวณที่มีการขนถ่ายสินค้า หรือโรงพักสินค้า หรือโกดังสินค้า หรือพื้นที่กองเก็บตู้สินค้า

(๒) ถังน้ำมันเชื้อเพลิงของเรือ

(๓) ภายนอกที่พื้กาศียบนเรือบรรทุกน้ำมัน หรือเรืออื่น ๆ ที่บรรทุกสินค้าอันตราย

(๔) คาดฟ้าของเรือที่กำลังเติมน้ำมันเชื้อเพลิงและสารต่าง ๆ สำหรับการหล่อลื่น

(๕) พื้นที่อื่นใดที่อาจก่อให้เกิดอันตรายต่อชีวิตและทรัพย์สินภายในอาณาบริเวณ

ข้อ ๓๘ เมื่อต้องดำเนินการทำงานที่ก่อให้เกิดประกายไฟในพื้นที่ที่กำหนดไว้ในข้อ ๓๗ จะต้องขออนุญาตจากผู้ประกอบการท่าเทียบเรือและ ทลธ. โดยต้องกำหนดชื่อผู้รับผิดชอบของบริษัทฯ

ไว้ในใบอนุญาตเป็นลายลักษณ์อักษรและต้องควบคุมให้เป็นไปตามข้อกำหนดด้านความปลอดภัยสำหรับแต่ละสภาพงาน และต้องดำเนินการด้านความปลอดภัยเพิ่มเติม ดังต่อไปนี้

- (๑) เคลื่อนย้ายหีบห่อสินค้าอันตรายออกจากพื้นที่
- (๒) ปิดกั้นหรือกำบังวัตถุที่ติดไฟได้และสิ่งของอื่น ๆ ที่ไม่สามารถเคลื่อนย้ายได้
- (๓) ปิดหรืออุดช่องเปิดต่าง ๆ ที่เชื่อมต่อไปยังพื้นที่ข้างเคียง
- (๔) กำจัดสภาวะหรือบรรยากาศ ที่อาจเกิดระเบิดได้จากระบบท่อและภาชนะ
- (๕) จัดหาอุปกรณ์ดับเพลิงที่เหมาะสมและเพียงพอ
- (๖) มีผู้ควบคุมดูแลพื้นที่ ป้องกันไม่ให้เกิดเพลิงไหม้
- (๗) ควบคุมสภาพพื้นที่หลังจากเสร็จสิ้นการทำงานจนมั่นใจว่าปลอดภัย

ข้อ ๓๙ การปฏิบัติงานในที่อับอากาศ ให้เป็นไปตามประกาศกรมสวัสดิการและคุ้มครองแรงงานฉบับที่ใช้อยู่ในปัจจุบัน

ข้อ ๔๐ ห้ามทำการมียาตู้บรรจุสินค้า หรือสินค้าบนเรือ หรือตัวเรือในอาณาบริเวณยกเว้นพื้นที่ที่ได้รับอนุญาตตามประกาศของ ทลธ.

ข้อ ๔๑ บุคคลที่มีอายุต่ำกว่า ๑๕ ปี ไม่อนุญาตให้ผ่านเข้ามาในเขตท่าเรือ เว้นแต่มีผู้ปกครองดูแล

ข้อ ๔๒ การสูบบุหรี่ ต้องสูบในสถานที่ที่ ทลธ. กำหนดเท่านั้น

ข้อ ๔๓ กรณีที่เกิดเหตุดังต่อไปนี้ นายเรือ หรือตัวแทนเรือ หรือเจ้าของเรือ หรือผู้ประกอบการท่าเทียบเรือ ต้องแจ้งแก่ ทลธ. โดยทันที

- (๑) เกิดเพลิงไหม้
- (๒) อุบัติเหตุบนเรือ หรือบริเวณขนถ่ายสินค้า หรือบริเวณหน้าท่า ที่ก่อให้เกิดอันตรายร้ายแรงต่อบุคคล หรือทรัพย์สิน หรือวัตถุ หรือสิ่งแวดล้อม
- (๓) เหตุการณ์ที่ก่อให้เกิดความเสียหายต่อเรือหรือท่าเรือ
- (๔) เรือที่กำลังจะจม หรือมีความเสี่ยงที่จะจม หรือเกยตื้น
- (๕) ตู้สินค้า หรือสินค้าสูญหาย
- (๖) เรือที่มีน้ำมัน หรือสารหล่อลื่น หรือวัตถุอื่น ๆ ที่รั่วไหล
- (๗) เรือที่มีปัญหา หรือข้อจำกัดที่ทำให้ไม่สามารถเคลื่อนที่ลำเรือได้ ทั้งกรณีเรือจอดและเรือเดิน
- (๘) เกิดมลพิษในพื้นที่ท่าเรือ
- (๙) เกิดโรคระบาด หรือโรคติดต่อร้ายแรง หรือเจ็บป่วย หรือเสียชีวิต บนเรือ
- (๑๐) กรณีอื่น ๆ ที่อาจก่อให้เกิดอันตรายต่อบุคคล หรือทรัพย์สิน หรือวัตถุ หรือสิ่งแวดล้อม

ข้อ ๔๔ ผู้ประกอบการท่าเทียบเรือ ต้องจัดการไม่ให้มีสิ่งกีดขวางใด ๆ ที่เป็นอุปสรรคต่อการนำเรือเข้าเทียบท่าและออกจากท่าเทียบเรือ

ข้อ ๔๕ ผู้ประกอบการท่าเทียบเรือ ต้องมีเครื่องมือและอุปกรณ์ต่าง ๆ สำหรับขึ้นลงเรือ และต้องตรวจสอบดูแลเครื่องมือและอุปกรณ์ ให้มีความปลอดภัยและเพียงพอต่อการใช้งาน

ข้อ ๔๖ กรณีที่เกิดเหตุฉุกเฉินให้ปฏิบัติตามแผนฉุกเฉินของ ทลธ.

ข้อ ๔๗ ผู้ประกอบการท่าเทียบเรือ มีหน้าที่รายงานกรณีเกิดอุบัติเหตุร้ายแรงแก่ ทลธ. และส่งแบบรายงานอุบัติเหตุตามที่ ทลธ. กำหนด

#### หมวด ๓

การใช้ท่าเรือ บริการและความสะดวกต่าง ๆ ของท่าเรือ

ข้อ ๔๘ เจ้าของเรือ หรือตัวแทนเรือ หรือผู้ประกอบการท่าเทียบเรือ ต้องแจ้งข้อมูลการเข้าเทียบท่าของเรือต่อ ทลธ. ก่อนเวลาเรือเทียบไม่น้อยกว่า ๒๔ ชั่วโมง โดยแจ้งผ่านทางข้อมูลอิเล็กทรอนิกส์ หรือวิธีการอื่น ๆ ตามที่ ทลธ. กำหนด

ข้อ ๔๙ การย้ายเรือหรือออกจากท่าเทียบเรือ ให้ตัวแทนเรือแจ้งข้อมูลไปยัง ทลธ. ไม่น้อยกว่า ๓ ชั่วโมง

ข้อ ๕๐ กรณีย้ายเรือภายในท่าเรือ ให้ถือว่าเป็นการแจ้งเข้าเทียบท่าใหม่

ข้อ ๕๑ การเลื่อนตำแหน่งเทียบเรือภายในท่าเทียบเรือเดิม ให้ตัวแทนเรือแจ้งต่อผู้ประกอบการท่าเทียบเรือและ ทลธ. ก่อนล่วงหน้าไม่น้อยกว่า ๓ ชั่วโมง

ข้อ ๕๒ กรณีที่เรือหรือวัตถุ ที่ลอยหรือจมลงภายในอาณาบริเวณ กีดขวางการเดินเรือและความปลอดภัย ผู้รับผิดชอบต้องแจ้ง ทลธ. ทราบ โดยทันที

ทั้งนี้ เจ้าของเรือ หรือตัวแทนเรือ หรือเจ้าของวัตถุต้องเป็นผู้รับผิดชอบความเสียหายทั้งต่อชีวิตและทรัพย์สิน รวมถึงค่าใช้จ่ายที่เกิดขึ้นจากการเคลื่อนย้ายเรือหรือวัตถุที่เกิดขวานั้น

ข้อ ๕๓ เมื่อทำการเติมน้ำมันโดยทางเรือส่งน้ำมันหรือทางรถบรรทุก ต้องแจ้งผู้ประกอบการท่าเทียบเรือและ ทลธ. เพื่ออนุญาตก่อน พร้อมทั้งต้องปฏิบัติตามที่ ทลธ. กำหนด

ข้อ ๕๔ การกระทำการใด ๆ ต่อไปนี้ ภายในอาณาบริเวณ ต้องได้รับอนุญาตจาก ทลธ. ก่อน

- (๑) ปล่องทิ้งตะกอนวัสดุ
- (๒) ใช้เฮลิคอปเตอร์ หรือเครื่องบินบังคับวิทยุ หรืออากาศยานไร้คนขับ (โดรน)
- (๓) ขึ้นไปบนเรือ
- (๔) ว่ายน้ำ หรือเล่นวินเซิร์ฟ หรือสกีน้ำ หรือกิจกรรม / กีฬาทงน้ำอื่น ๆ และดำน้ำ
- (๕) ฝึกซ้อมทางน้ำหรือบนเรือ เกี่ยวกับการรักษาความปลอดภัย รวมทั้งการทดสอบเรือช่วยชีวิตบนพื้นน้ำ

(๖) การปลดเชือกเรือ

(๗) การเข้ามาดำเนินกิจกรรมใด ๆ ของบุคคลหรือนิติบุคคล

(๘) ใช้พื้นที่ภายในอาณาบริเวณนอกเหนือจากที่กำหนดไว้

หมวด ๔

การจราจรทางบก

ข้อ ๕๕ รถทุกชนิดที่เข้ามาใน ทลธ. ต้องได้รับอนุญาตผ่านเข้าออกตามระเบียบ กทท. ว่าด้วยการออกบัตรอนุญาตผ่านเข้าออกเขตศุลกากร ฉบับที่ใช้อยู่ในปัจจุบัน

ข้อ ๕๖ รถทุกประเภทที่เข้ามาใน ทลธ. ต้องปฏิบัติ ดังนี้

(๑) รถยนต์ส่วนบุคคล ใช้ความเร็วไม่เกิน ๖๐ กิโลเมตร ต่อชั่วโมง

(๒) รถยนต์บรรทุกและรถยนต์ลากพ่วง ใช้ความเร็วไม่เกิน ๓๐ กิโลเมตร ต่อชั่วโมง และต้องปฏิบัติตามระบบการจองคิวเข้า - ออกของรถบรรทุก

(๓) รถจักรยานยนต์ ใช้ความเร็วไม่เกิน ๓๐ กิโลเมตร ต่อชั่วโมง และให้ผู้ขับขี่รถจักรยานยนต์และผู้โดยสารที่จะผ่านเข้าออกภายใน ทลธ. ต้องสวมหมวกนิรภัยในขณะขับขี่

(๔) รถทุกประเภทต้องปฏิบัติตามกฎและเครื่องหมายจราจรที่ ทลธ. ติดตั้งหรือแสดงไว้

(๕) ปฏิบัติตามกฎหมาย ระเบียบ คำสั่ง ประกาศของ ทลธ. โดยเคร่งครัด

(๖) ขณะผ่านประตูเพื่อเข้าหรือออกจาก ทลธ. ต้องหยุดหรือชะลอความเร็ว หากเป็นเวลากลางวันให้หรีไฟ เพื่ออำนวยความสะดวกให้เจ้าหน้าที่รักษาความปลอดภัยตรวจสอบบัตรอนุญาตและตรวจภายในรถ

ความในวรรคก่อนนี้ไม่ใช้บังคับแก่รถที่ต้องปฏิบัติงานในกรณีฉุกเฉินและจำเป็น

ข้อ ๕๗ รถยนต์บรรทุกหรือรถยนต์ลากพ่วง ให้ใส่อุปกรณ์ล็อกตู้สินค้าและผู้กรัดสินค้าให้แน่นทุกจุดเพื่อป้องกันไม่ให้สินค้าหรือตู้สินค้า เลื่อนหรือตกจากรถ

ข้อ ๕๘ ให้ทางรถไฟที่ตัดผ่านถนนและลานวางตู้สินค้าเป็นทางเอก ส่วนถนนหรือลานวางตู้สินค้าที่มีรวิงตัดผ่านทางรถไฟเป็นทางโท ตามพระราชบัญญัติจราจรทางบกฉบับที่ใช้อยู่ในปัจจุบันมาบังคับใช้

ข้อ ๕๙ รถบนถนนต้องไม่จอดในเขตพื้นที่ความปลอดภัยในการเดินรถไฟ โดยขณะที่รวิงผ่านให้หยุดรห่างจากรางรถไฟไม่น้อยกว่า ๕ เมตร เมื่อรถไฟผ่านไปแล้วหรือเมื่อเห็นว่าปลอดภัยแล้วจึงผ่านไปได้

ทั้งนี้ ให้นำพระราชบัญญัติการจราจรทางบกฉบับที่ใช้อยู่ในปัจจุบันมาบังคับใช้ด้วย

หมวด ๕

ขยะ ของเสีย และมลพิษ

ข้อ ๖๐ ขั้นตอนวิธีการปฏิบัติเกี่ยวกับการจัดการขยะ ของเสีย และมลพิษ ให้เป็นไปตามระเบียบ คำสั่ง ประกาศที่ ทลธ. กำหนด

ข้อ ๖๑ ทลธ. มีสิทธิที่จะตรวจสอบการคัดแยกขยะของผู้ประกอบการ และผู้ประกอบการต้องจัดทำบันทึกของเสียให้ ทลธ. ตรวจสอบได้ทันที เมื่อร้องขอ

หมวด ๖

มาตรการบังคับ

ข้อ ๖๒ หากเรือ นายเรือ เจ้าของเรือ ตัวแทนเรือ ผู้เช่าเรือ เจ้าของสินค้า ตัวแทนเจ้าของสินค้าผู้ประกอบการขนส่ง ผู้ประกอบการท่าเทียบเรือและกิจกรรมต่อเนื่อง หรือผู้มีหน้าที่เกี่ยวข้อง ไม่ปฏิบัติตามข้อบังคับนี้ ทลธ. ขอสงวนสิทธิในการให้บริการและอาจพิจารณาเพิกถอน หรือไม่อนุญาตให้ดำเนินกิจกรรมในอาณาบริเวณ จนกว่าจะมีการแก้ไขปรับปรุงหรือมีมาตรการป้องกัน เพื่อความปลอดภัยอนามัยและสิ่งแวดล้อม ให้เรียบร้อยก่อน

ประกาศ ณ วันที่ ๓๑ กรกฎาคม พ.ศ. ๒๕๖๒

สมศักดิ์ คุ้มม่วง

ประธานกรรมการการท่าเรือแห่งประเทศไทย

## ภาคผนวก ข-2

สำเนาหนังสือนำเสนอรายงานผลการปฏิบัติตามมาตรการฯ

เดือนกรกฎาคม-ธันวาคม 2565

## สำเนาฉบับ



๓๐ มกราคม ๒๕๖๖

การทำเรือแห่งประเทศไทย  
๔๔๔ ถนนท่าเรือ แขวงคลองเตย  
เขตคลองเตย กรุงเทพฯ ๑๐๑๑๐

ที่ ทลธ ๑๒/๐๓๓

เรื่อง ขอนำส่งรายงานผลการปฏิบัติตามมาตรการป้องกัน และลดผลกระทบสิ่งแวดล้อม และมาตรการ  
ติดตามตรวจสอบคุณภาพสิ่งแวดล้อม ประจำปีงบประมาณ - เดือนธันวาคม ๒๕๖๕

เรียน อธิบดีกรมเจ้าท่า

- สิ่งที่ส่งมาด้วย ๑. รายงานผลการปฏิบัติตามมาตรการป้องกันและแก้ไขผลกระทบสิ่งแวดล้อม และมาตรการ  
ติดตามตรวจสอบผลกระทบสิ่งแวดล้อม โครงการท่าเรือแหลมฉบัง ชั้นที่ ๑ และชั้นที่ ๒  
ประจำปีงบประมาณ - เดือนธันวาคม ๒๕๖๕ จำนวน ๑ ฉบับ
๒. รายงานผลการปฏิบัติตามมาตรการป้องกันและแก้ไขผลกระทบสิ่งแวดล้อม และมาตรการ  
ติดตามตรวจสอบผลกระทบสิ่งแวดล้อม โครงการก่อสร้างท่าเทียบเรือบริการ ท่าเรือแหลมฉบัง  
ประจำปีงบประมาณ - เดือนธันวาคม ๒๕๖๕ จำนวน ๑ ฉบับ
๓. รายงานผลการปฏิบัติตามมาตรการป้องกันและแก้ไขผลกระทบสิ่งแวดล้อม และมาตรการ  
ติดตามตรวจสอบผลกระทบสิ่งแวดล้อม โครงการท่าเรือแหลมฉบัง ชั้นที่ ๑ และชั้นที่ ๒ :  
การพัฒนาศูนย์การขนส่งตู้สินค้าทางรถไฟ ที่ท่าเรือแหลมฉบัง ประจำปีงบประมาณ -  
เดือนธันวาคม ๒๕๖๕ จำนวน ๑ ฉบับ
๔. รายงานผลการปฏิบัติตามมาตรการป้องกันและแก้ไขผลกระทบสิ่งแวดล้อม และมาตรการ  
ติดตามตรวจสอบผลกระทบสิ่งแวดล้อม โครงการท่าเทียบเรือชายฝั่ง (ท่าเทียบเรือ A)  
ท่าเรือแหลมฉบัง ประจำปีงบประมาณ - เดือนธันวาคม ๒๕๖๕ จำนวน ๑ ฉบับ

ตามที่ ท่าเรือแหลมฉบัง ได้มอบหมายให้ บริษัท เอส.พี.เอส. คอนสตรัคชั่น เซอร์วิส จำกัด  
เป็นผู้ดำเนินการติดตามตรวจสอบและวิเคราะห์ผลกระทบภายในอาณาบริเวณท่าเรือแหลมฉบัง  
ที่ได้กำหนดไว้ในรายงานการวิเคราะห์ผลกระทบสิ่งแวดล้อมของโครงการภายในท่าเรือแหลมฉบัง  
ประจำปีงบประมาณ - เดือนธันวาคม ๒๕๖๕ นั้น

บัดนี้ บริษัทฯ ได้ดำเนินการติดตามตรวจสอบและวิเคราะห์ผลกระทบสิ่งแวดล้อมและจัดทำ  
รายงานผลการปฏิบัติตามมาตรการฯ เสร็จเรียบร้อยแล้ว รายละเอียดตามสิ่งที่ส่งมาด้วย ๑ ๒ ๓ และ ๔

/จึงเรียนมา...



-๒-

จึงเรียนมาเพื่อโปรดพิจารณา และโปรดแจ้งการตอบรับรายงานและผลการพิจารณาให้  
ท่าเรือแหลมฉบังทราบ จักเป็นพระคุณยิ่ง

ขอแสดงความนับถือ

เรือเอก

(กานต์ เมนะรุจิ)

รองผู้อำนวยการท่าเรือแหลมฉบัง

กองการช่าง สำนักปฏิบัติการ

ท่าเรือแหลมฉบัง

โทรศัพท์ ๐-๓๘๔๐-๔๒๔๕

โทรสาร ๐-๓๘๔๐-๔๓๓๔



ที่ ทลณ ๑๒/ ๐๓๓

## สำเนาฉบับ



๓๐ มกราคม ๒๕๖๖

สำนักงานเจ้าท่าภูมิภาคสาขาชลบุรี  
รับที่ ๔๑๔  
วันที่ ๓๑ มี.ค. ๒๕๖๖  
16.00H  
การทำเรือแห่งประเทศไทย  
๔๔๔ ถนนท่าเรือ แขวงคลองเตย  
เขตคลองเตย กรุงเทพฯ ๑๐๑๑๐

เรื่อง ขอนำส่งรายงานผลการปฏิบัติตามมาตรการป้องกัน และลดผลกระทบสิ่งแวดล้อม และมาตรการ  
ติดตามตรวจสอบคุณภาพสิ่งแวดล้อม ประจำปีเดือนกรกฎาคม - เดือนธันวาคม ๒๕๖๕

เรียน ผู้อำนวยการสำนักงานเจ้าท่าภูมิภาคสาขาชลบุรี

- สิ่งที่ส่งมาด้วย ๑. รายงานผลการปฏิบัติตามมาตรการป้องกันและแก้ไขผลกระทบสิ่งแวดล้อม และมาตรการ  
ติดตามตรวจสอบผลกระทบสิ่งแวดล้อม โครงการท่าเรือแหลมฉบัง ชั้นที่ ๑ และชั้นที่ ๒  
ประจำปีเดือนกรกฎาคม - เดือนธันวาคม ๒๕๖๕ จำนวน ๒ ฉบับ และ CD-ROM จำนวน ๑ แผ่น  
๒. รายงานผลการปฏิบัติตามมาตรการป้องกันและแก้ไขผลกระทบสิ่งแวดล้อม และมาตรการ  
ติดตามตรวจสอบผลกระทบสิ่งแวดล้อม โครงการก่อสร้างท่าเทียบเรือบริการ ท่าเรือแหลมฉบัง  
ประจำปีเดือนกรกฎาคม - เดือนธันวาคม ๒๕๖๕ จำนวน ๒ ฉบับ และ CD-ROM จำนวน ๑ แผ่น  
๓. รายงานผลการปฏิบัติตามมาตรการป้องกันและแก้ไขผลกระทบสิ่งแวดล้อม และมาตรการ  
ติดตามตรวจสอบผลกระทบสิ่งแวดล้อม โครงการท่าเรือแหลมฉบัง ชั้นที่ ๑ และชั้นที่ ๒ :  
การพัฒนาศูนย์การขนส่งตู้สินค้าทางรถไฟ ที่ท่าเรือแหลมฉบัง ประจำปีเดือนกรกฎาคม -  
เดือนธันวาคม ๒๕๖๕ จำนวน ๒ ฉบับ และ CD-ROM จำนวน ๑ แผ่น  
๔. รายงานผลการปฏิบัติตามมาตรการป้องกันและแก้ไขผลกระทบสิ่งแวดล้อม และมาตรการ  
ติดตามตรวจสอบผลกระทบสิ่งแวดล้อม โครงการท่าเทียบเรือชายฝั่ง (ท่าเทียบเรือ A)  
ท่าเรือแหลมฉบัง ประจำปีเดือนกรกฎาคม - เดือนธันวาคม ๒๕๖๕ จำนวน ๒ ฉบับ และ  
CD-ROM จำนวน ๑ แผ่น

ตามที่ ท่าเรือแหลมฉบัง ได้มอบหมายให้ บริษัท เอส.พี.เอส. คอนสตรัคติ้ง เซอร์วิส จำกัด  
เป็นผู้ดำเนินการติดตามตรวจสอบและวิเคราะห์ผลกระทบภายในอาณาบริเวณท่าเรือแหลมฉบัง  
ที่ได้กำหนดไว้ในรายงานการวิเคราะห์ผลกระทบสิ่งแวดล้อมของโครงการภายในท่าเรือแหลมฉบัง  
ประจำปีเดือนกรกฎาคม - เดือนธันวาคม ๒๕๖๕ นั้น

บัดนี้ บริษัทฯ ได้ดำเนินการติดตามตรวจสอบและวิเคราะห์ผลกระทบสิ่งแวดล้อมและจัดทำ  
รายงานผลการปฏิบัติตามมาตรการฯ เสร็จเรียบร้อยแล้ว รายละเอียดตามสิ่งที่ส่งมาด้วย ๑ ๒ ๓ และ ๔

ได้รับต้นฉบับแล้ว

.....  
(.....)  
...../...../.....

/จึงเรียนมา...



-๒-

จึงเรียนมาเพื่อโปรดพิจารณา และโปรดแจ้งการตอบรับรายงานและผลการพิจารณาให้  
ท่าเรือแหลมฉบังทราบ จักเป็นพระคุณยิ่ง

ขอแสดงความนับถือ

เรือเอก

(กานต์ เมนะรุจิ)

รองผู้อำนวยการท่าเรือแหลมฉบัง

กองการช่าง สำนักปฏิบัติการ

ท่าเรือแหลมฉบัง

โทรศัพท์ ๐-๓๘๔๐-๙๒๔๕

โทรสาร ๐-๓๘๔๐-๙๓๓๙

## สำเนาฉบับ



๓๐ มกราคม ๒๕๖๖

การทำเรือแห่งประเทศไทย  
๔๔๔ ถนนท่าเรือ แขวงคลองเตย  
เขตคลองเตย กรุงเทพฯ ๑๐๑๑๐

ที่ ทลณ ๑๒/๐๓๓


เรื่อง ขอนำส่งรายงานผลการปฏิบัติตามมาตรการป้องกัน และลดผลกระทบสิ่งแวดล้อม และมาตรการ  
ติดตามตรวจสอบคุณภาพสิ่งแวดล้อม ประจำปีเดือนกรกฎาคม - เดือนธันวาคม ๒๕๖๕

เรียน ผู้อำนวยการสำนักงานสิ่งแวดล้อมภาคที่ ๑๓ (จังหวัดชลบุรี)

- สิ่งที่ส่งมาด้วย ๑. รายงานผลการปฏิบัติตามมาตรการป้องกันและแก้ไขผลกระทบสิ่งแวดล้อม และมาตรการ  
ติดตามตรวจสอบผลกระทบสิ่งแวดล้อม โครงการท่าเรือแหลมฉบัง ชั้นที่ ๑ และชั้นที่ ๒  
ประจำปีเดือนกรกฎาคม - เดือนธันวาคม ๒๕๖๕ จำนวน ๑ ฉบับ
๒. รายงานผลการปฏิบัติตามมาตรการป้องกันและแก้ไขผลกระทบสิ่งแวดล้อม และมาตรการ  
ติดตามตรวจสอบผลกระทบสิ่งแวดล้อม โครงการก่อสร้างท่าเทียบเรือบริการ ท่าเรือแหลมฉบัง  
ประจำปีเดือนกรกฎาคม - เดือนธันวาคม ๒๕๖๕ จำนวน ๑ ฉบับ
๓. รายงานผลการปฏิบัติตามมาตรการป้องกันและแก้ไขผลกระทบสิ่งแวดล้อม และมาตรการ  
ติดตามตรวจสอบผลกระทบสิ่งแวดล้อม โครงการท่าเรือแหลมฉบัง ชั้นที่ ๑ และชั้นที่ ๒ :  
การพัฒนาศูนย์การขนส่งตู้สินค้าทางรถไฟ ที่ท่าเรือแหลมฉบัง ประจำปีเดือนกรกฎาคม -  
เดือนธันวาคม ๒๕๖๕ จำนวน ๑ ฉบับ
๔. รายงานผลการปฏิบัติตามมาตรการป้องกันและแก้ไขผลกระทบสิ่งแวดล้อม และมาตรการ  
ติดตามตรวจสอบผลกระทบสิ่งแวดล้อม โครงการท่าเทียบเรือชายฝั่ง (ท่าเทียบเรือ A)  
ท่าเรือแหลมฉบัง ประจำปีเดือนกรกฎาคม - เดือนธันวาคม ๒๕๖๕ จำนวน ๑ ฉบับ

ตามที่ ท่าเรือแหลมฉบัง ได้มอบหมายให้ บริษัท เอส.พี.เอส. คอนสตรัคชั่น เซอร์วิส จำกัด  
เป็นผู้ดำเนินการติดตามตรวจสอบและวิเคราะห์ผลกระทบภายในอาณาบริเวณท่าเรือแหลมฉบัง  
ที่ได้กำหนดไว้ในรายงานการวิเคราะห์ผลกระทบสิ่งแวดล้อมของโครงการภายในท่าเรือแหลมฉบัง  
ประจำปีเดือนกรกฎาคม - เดือนธันวาคม ๒๕๖๕ นั้น

บัดนี้ บริษัทฯ ได้ดำเนินการติดตามตรวจสอบและวิเคราะห์ผลกระทบสิ่งแวดล้อมและจัดทำ  
รายงานผลการปฏิบัติตามมาตรการฯ เสร็จเรียบร้อยแล้ว รายละเอียดตามสิ่งที่ส่งมาด้วย ๑ ๒ ๓ และ ๔



/จึงเรียนมา...



-๒-

จึงเรียนมาเพื่อโปรดพิจารณา และโปรดแจ้งการตอบรับรายงานและผลการพิจารณาให้  
ท่าเรือแหลมฉบังทราบ จักเป็นพระคุณยิ่ง

ขอแสดงความนับถือ

เรือเอก

(กานต์ เม่นะรุจิ)

รองผู้อำนวยการท่าเรือแหลมฉบัง

กองช่าง สำนักปฏิบัติการ

ท่าเรือแหลมฉบัง

โทรศัพท์ ๐-๓๘๔๐-๔๒๔๕

โทรสาร ๐-๓๘๔๐-๔๓๓๙



ที่ ทลณ ๑๒/๐๗๓

## สำเนาฉบับ



๓๐ มกราคม ๒๕๖๖

การทำเรือแห่งประเทศไทย  
๔๔๔ ถนนท่าเรือ แขวงคลองเตย  
เขตคลองเตย กรุงเทพฯ ๑๐๑๑๐

เรื่อง ขอนำส่งรายงานผลการปฏิบัติตามมาตรการป้องกัน และลดผลกระทบสิ่งแวดล้อม และมาตรการ  
ติดตามตรวจสอบคุณภาพสิ่งแวดล้อม ประจำปีงบประมาณ - เดือนธันวาคม ๒๕๖๕

เรียน นายกเทศมนตรีเทศบาลนครแหลมฉบัง

- สิ่งที่ส่งมาด้วย ๑. รายงานผลการปฏิบัติตามมาตรการป้องกันและแก้ไขผลกระทบสิ่งแวดล้อม และมาตรการ  
ติดตามตรวจสอบผลกระทบสิ่งแวดล้อม โครงการท่าเรือแหลมฉบัง ขั้นที่ ๑ และขั้นที่ ๒  
ประจำปีงบประมาณ - เดือนธันวาคม ๒๕๖๕ จำนวน ๑ ฉบับ
๒. รายงานผลการปฏิบัติตามมาตรการป้องกันและแก้ไขผลกระทบสิ่งแวดล้อม และมาตรการ  
ติดตามตรวจสอบผลกระทบสิ่งแวดล้อม โครงการก่อสร้างท่าเทียบเรือบริการ ท่าเรือแหลมฉบัง  
ประจำปีงบประมาณ - เดือนธันวาคม ๒๕๖๕ จำนวน ๑ ฉบับ
๓. รายงานผลการปฏิบัติตามมาตรการป้องกันและแก้ไขผลกระทบสิ่งแวดล้อม และมาตรการ  
ติดตามตรวจสอบผลกระทบสิ่งแวดล้อม โครงการท่าเรือแหลมฉบัง ขั้นที่ ๑ และขั้นที่ ๒ :  
การพัฒนาศูนย์การขนส่งตู้สินค้าทางรถไฟ ที่ท่าเรือแหลมฉบัง ประจำปีงบประมาณ -  
เดือนธันวาคม ๒๕๖๕ จำนวน ๑ ฉบับ
๔. รายงานผลการปฏิบัติตามมาตรการป้องกันและแก้ไขผลกระทบสิ่งแวดล้อม และมาตรการ  
ติดตามตรวจสอบผลกระทบสิ่งแวดล้อม โครงการท่าเทียบเรือชายฝั่ง (ท่าเทียบเรือ A)  
ท่าเรือแหลมฉบัง ประจำปีงบประมาณ - เดือนธันวาคม ๒๕๖๕ จำนวน ๑ ฉบับ

ตามที่ ท่าเรือแหลมฉบัง ได้มอบหมายให้ บริษัท เอส.พี.เอส. คอนสตรัคชั่น เซอร์วิส จำกัด  
เป็นผู้ดำเนินการติดตามตรวจสอบและวิเคราะห์ผลกระทบภายในอาณาบริเวณท่าเรือแหลมฉบัง  
ที่ได้กำหนดไว้ในรายงานการวิเคราะห์ผลกระทบสิ่งแวดล้อมของโครงการภายในท่าเรือแหลมฉบัง  
ประจำปีงบประมาณ - เดือนธันวาคม ๒๕๖๕ นั้น

บัดนี้ บริษัทฯ ได้ดำเนินการติดตามตรวจสอบและวิเคราะห์ผลกระทบสิ่งแวดล้อมและจัดทำ  
รายงานผลการปฏิบัติตามมาตรการฯ เสร็จเรียบร้อยแล้ว รายละเอียดตามสิ่งที่ส่งมาด้วย ๑ ๒ ๓ และ ๔

ได้รับต้นฉบับแล้ว

(.....)  
31 / 31 / 66

/จึงเรียนมา...



-๒-

จึงเรียนมาเพื่อโปรดพิจารณา และโปรดแจ้งการตอบรับรายงานและผลการพิจารณาให้  
ท่าเรือแหลมฉบังทราบ จักเป็นพระคุณยิ่ง

ขอแสดงความนับถือ

เรือเอก

(กานต์ เมนะรุจิ)

รองผู้อำนวยการท่าเรือแหลมฉบัง

กองการช่าง สำนักปฏิบัติการ

ท่าเรือแหลมฉบัง

โทรศัพท์ ๐-๓๘๔๐-๔๒๔๕

โทรสาร ๐-๓๘๔๐-๔๓๓๔

### ภาคผนวก ข-3

ตัวอย่างหนังสือนำเสนอรายงานผลการปฏิบัติตามมาตรการฯ  
ของสถานประกอบการในบริเวณพื้นที่หลังท่าของท่าเรือแหลมฉบัง



LCMT Company Limited  
Laem Chabang Port, Terminal A0, Toong Sukla, Sriracha,  
Chonburi, 20230 Thailand Tel: (038) 408-600 Fax: (038) 408-154

ที่ LCMT 2023/013

วันที่ 25 มกราคม 2566

เรื่อง นำส่งสำเนารายงานผลการปฏิบัติตามมาตรการป้องกัน แก๊สและลดผลกระทบสิ่งแวดล้อม และ  
ติดตามตรวจสอบคุณภาพสิ่งแวดล้อม (ระยะดำเนินการ) โครงการก่อสร้างท่าเทียบเรือแหลมฉบัง เอ 0  
เรียน ผู้อำนวยการท่าเรือแหลมฉบัง  
สำเนาถึง ผู้อำนวยการกองแผนงาน ท่าเรือแหลมฉบัง  
สิ่งที่แนบมาด้วย

1. สำเนารายงานผลการปฏิบัติตามมาตรการป้องกัน แก๊สและลดผลกระทบ  
สิ่งแวดล้อม และติดตามตรวจสอบคุณภาพสิ่งแวดล้อม (ระยะดำเนินการ)  
ประจำเดือนกรกฎาคม-ธันวาคม 2565 พร้อม ซีดี-รอม จำนวน 1 ฉบับ

บริษัท แอล ซี เอ็ม ที่ จำกัด ประกอบธุรกิจท่าเทียบเรือพาณิชย์ ณ ท่าเรือแหลมฉบัง ท่าเรือ 0 ตำบลทุ่งสุขลา  
อำเภอศรีราชา จังหวัดชลบุรี 20230 ได้จัดทำรายงานผลการปฏิบัติตามมาตรการป้องกัน แก๊สและลดผลกระทบ  
สิ่งแวดล้อม และติดตามตรวจสอบคุณภาพสิ่งแวดล้อม (ระยะดำเนินการ) ประจำเดือนกรกฎาคม-ธันวาคม 2565  
โครงการก่อสร้างท่าเทียบเรือแหลมฉบัง เอ 0 เพื่อนำเสนอตามที่สำนักงานนโยบายและแผนทรัพยากรธรรมชาติและ  
สิ่งแวดล้อมกำหนด

บริษัทได้ดำเนินการเรียบร้อยแล้ว ดังรายละเอียดที่แนบมาด้วย จึงขอส่งสำเนารายงานดังกล่าวให้  
ผู้อำนวยการท่าเรือแหลมฉบัง เพื่อรับทราบ

จึงเรียนมาเพื่อทราบ

ขอแสดงความนับถือ

นายบุญส่ง ว่องไว


ผู้จัดการแผนกคุณภาพ การรักษาความปลอดภัย  
ความปลอดภัย อาชีวอนามัย และสิ่งแวดล้อม

เสนอ ทกช.  
เพื่อโปรดพิจารณาดำเนินการต่อไป

(นางศิริพร ขลามาชัย)

พ.ศ. ๒๕๖๖

ผู้ประสานงาน นางสาวพรหสา ตั้งหาภิศิริ เจ้าหน้าที่ความปลอดภัยในการทำงานระดับวิชาชีพ โทร.(038) 408600 ต่อ 2895



ทกช. ร. 25 ม.ค. 66



Ref: NALT 23/07

มกราคม ๒๕๖๖



ทกช. ร. 242/2 ก. พ. 66  
ค. 9. 11. 3. 1. 66

เรื่อง ขอส่งรายงานผลการปฏิบัติตามมาตรการป้องกันและแก้ไขผลกระทบสิ่งแวดล้อมและมาตรการติดตามตรวจสอบ  
คุณภาพสิ่งแวดล้อม ของโครงการปรับปรุงท่าเรือแหลมฉบัง บริเวณท่าเรือ A๑ บริษัท เอ็น วาย เค ออโต้ โลจิสติกส์  
(ประเทศไทย) จำกัด ระหว่างเดือน กรกฎาคม - ธันวาคม ๒๕๖๕

เรียน ผู้อำนวยการท่าเรือแหลมฉบัง

สิ่งที่ส่งมาด้วย รายงานผลการปฏิบัติตามมาตรการป้องกันและแก้ไขผลกระทบสิ่งแวดล้อมและมาตรการติดตาม  
ตรวจสอบคุณภาพสิ่งแวดล้อม ของโครงการปรับปรุงท่าเรือแหลมฉบัง บริเวณท่าเรือ A๑  
บริษัท เอ็น วาย เค ออโต้ โลจิสติกส์ (ประเทศไทย) จำกัด จำนวน ๑ ฉบับ

ตามที่คณะกรรมการผู้ชำนาญการ พิจารณารายงานการประเมินผลกระทบสิ่งแวดล้อม ได้เห็นชอบรายงานการ  
ประเมินผลกระทบสิ่งแวดล้อม โครงการปรับปรุงท่าเรือแหลมฉบัง บริเวณท่าเรือ A๑ บริษัท เอ็น วาย เค ออโต้ โลจิสติกส์  
(ประเทศไทย) จำกัด ตามหนังสือสำนักงานนโยบายและแผนทรัพยากรธรรมชาติและสิ่งแวดล้อม (สผ.) เลขที่ วอ๘๐๔/๑๑๒๐๔ ลง  
วันที่ ๓๑ สิงหาคม ๒๕๕๓ ได้กำหนดให้เจ้าของโครงการต้องเสนอรายงานผลการปฏิบัติตามมาตรการป้องกันและแก้ไข  
ผลกระทบสิ่งแวดล้อมและมาตรการติดตามตรวจสอบคุณภาพสิ่งแวดล้อมต่อหน่วยงานของรัฐซึ่งมีอำนาจอนุญาตตามกฎหมาย  
ให้ดำเนินโครงการนั้น

บัดนี้ บริษัทฯ ได้จัดทำรายงานผลการปฏิบัติตามมาตรการฯ ระหว่างเดือน เดือนกรกฎาคม - ธันวาคม ๒๕๖๕ เป็นที่  
เรียบร้อยแล้ว ทางบริษัทฯ จึงใคร่ขอนำส่งรายงานดังกล่าวให้กับหน่วยงานของท่านต่อไป

จึงเรียนมาเพื่อโปรดทราบ

ขอแสดงความนับถือ

- มร. ดำเนินการ  
และดำเนินการในส่วนที่เกี่ยวข้อง  
ต่อไป

(นางบุญส่ง ว่องไว)

อมร -

3 ก. พ. 66

ติดต่อสอบถาม: คุณอานา สิ้นทรัพย์

โทรศัพท์: (๐๓๘) ๔๐๘ ๖๒๐ ต่อ ๖๐๖, ๐๘๔ ๘๘๓ ๕๒๕๒

โทรสาร: ((๐๓๘) ๔๐๘ ๖๒๕

อีเมล: amnath.sinsaph@nykgroup.com

(นาย) (คุณ) (นาง) (นางสาว) (นาย) (คุณ) (นาง) (นางสาว)

ตำแหน่ง รองประธานบริหาร

เสนอ ทกช.

เพื่อโปรดพิจารณาดำเนินการต่อไป

(นางศิริพร ขลามาชัย)

พ.ศ. ๒๕๖๖

1 ก. พ. 66

NYK Auto Logistics (Thailand) Co., Ltd.

Head Office: A-1 Terminal, 288 Moo 3, Laem Chabang Port Road, Thungskhla, Sriracha, Chonburi 20230 Tel: 038-401620 Fax: 038-401635  
Ladkrabang Branch: 131-131/1 Moo 4, Romklao Road, Klongsampravit, Ladkrabang, Bangkok, 10520 Tel: 02-7378198 - 202 Fax: 02-7378203

10 มกราคม 1 หน้า + 1 แผ่น CD



$$\Delta \log_{10} \mu_{\text{max}} \approx \log_{10} \left( \frac{\mu_{\text{max}}}{\mu_{\text{max}}^0} \right)$$

วันที่ 25 มกราคม 2566

เรื่อง นำสำเนารายงานผลการปฏิบัติตามมาตรการป้องกัน แก้ไขและลดผลกระทบสิ่งแวดล้อม และ  
 ติดตามตรวจสอบคุณภาพสิ่งแวดล้อม (ระยะดำเนินการ) โครงการขยายท่าเทียบเรือแหลมฉบัง ปี 1  
 เรียน ผู้อำนวยการท่าเรือแหลมฉบัง  
 สำเนาถึง ผู้อำนวยการกองแผนงาน ท่าเรือแหลมฉบัง  
 สิ่งที่แนบมาด้วย

1. สำเนารายงานผลการปฏิบัติตามมาตรการป้องกัน แก้ไขและลดผลกระทบ  
สิ่งแวดล้อม และติดตามตรวจสอบคุณภาพสิ่งแวดล้อม (ระยะดำเนินการ)  
ประจำเดือนกรกฎาคม-ธันวาคม 2565 พร้อม ซีดี-รอม จำนวน 1 ฉบับ

บริษัท แอลซีบี คอนเทนเนอร์ เทอร์มินัล 1 จำกัด ประกอบธุรกิจท่าเทียบเรือพาณิชย์ ณ ท่าเรือแหลมฉบัง  
ท่าปี 1 ตำบลทุ่งสุขลา อำเภอสัตหีบ จังหวัดชลบุรี 20230 ได้จัดทำรายงานผลการปฏิบัติตามมาตรการป้องกัน  
แก้ไขและลดผลกระทบสิ่งแวดล้อม และติดตามตรวจสอบคุณภาพสิ่งแวดล้อม (ระยะดำเนินการ) ประจำเดือน  
กรกฎาคม-ธันวาคม 2565 โครงการขยายท่าเทียบเรือแหลมฉบัง ปี 1 เพื่อนำเสนอตามที่สำนักงานนโยบายและ  
แผนทรัพยากรธรรมชาติและสิ่งแวดล้อมกำหนด

บริษัทได้ดำเนินการเรียบร้อยแล้ว ดังรายละเอียดที่แนบมาด้วย จึงขอส่งสำเนารายงานดังกล่าวให้  
ผู้อำนวยการท่าเรือแหลมฉบัง เพื่อรับทราบ

จึงเรียนมาเพื่อทราบ

ขอแสดงความนับถือ

นายบุญส่ง ว่องไว

ผู้จัดการแผนกคุณภาพ การรักษาความปลอดภัย  
ความปลอดภัย อาชีวอนามัย และสิ่งแวดล้อม

เสนอ กทช.  
เพื่อโปรดพิจารณาดำเนินการต่อไป

(นางศิริพร ชลวณิช)  
ทอ.กทช.  
25 ม.ค. 66

ผู้ประสานงาน นางสาวหรรษา ตั้งเทวกิจศิริ เจ้าหน้าที่ความปลอดภัยในการทำงานระดับวิชาชีพ โทร.(038) 408600 ต่อ 2895



ที่ ผลจ.031/2566

เรียน ผู้อำนวยการท่าเรือแหลมฉบัง

เรื่อง ขอนำส่งรายงานผลการปฏิบัติตามมาตรการป้องกันและแก้ไขผลกระทบสิ่งแวดล้อม และมาตรการติดตาม  
 ตรวจสอบคุณภาพสิ่งแวดล้อม โครงการติดตั้งชิ้นส่วนแท่นหลุมผลิตปิโตรเลียม  
 เดือนกรกฎาคม - ธันวาคม 2565

สิ่งที่ส่งมาด้วย รายงานผลการปฏิบัติตามมาตรการป้องกันและแก้ไขผลกระทบสิ่งแวดล้อม และมาตรการติดตาม  
 ตรวจสอบคุณภาพสิ่งแวดล้อม โครงการติดตั้งชิ้นส่วนแท่นหลุมผลิตปิโตรเลียม เดือนกรกฎาคม  
 - ธันวาคม 2565 จำนวน 1 เล่ม

ตามที่ท่าเรือแหลมฉบังมีความประสงค์ให้ผู้ประกอบการที่เข้ามาประกอบกิจกรรมภายในท่าเรือแหลมฉบัง  
ต้องทำการศึกษาผลกระทบสิ่งแวดล้อมและความปลอดภัยนั้น บริษัท เอสทีพี แอนด์ ไอ จำกัด (มหาชน) จึงได้  
มอบหมายให้ บริษัท อีสเทิร์นไทยคอนซัลติ้ง 1992 จำกัด ดำเนินการติดตามตรวจสอบและจัดทำรายงานผลการ  
ปฏิบัติตามมาตรการป้องกันและแก้ไขผลกระทบสิ่งแวดล้อม และมาตรการติดตามตรวจสอบคุณภาพสิ่งแวดล้อม  
โครงการติดตั้งชิ้นส่วนแท่นหลุมผลิตปิโตรเลียม เดือนกรกฎาคม - ธันวาคม 2565 บัดนี้ได้ดำเนินการเรียบร้อยแล้ว  
แล้วจึงขอส่งรายงานดังกล่าว

จึงเรียนมาเพื่อทราบ

- มร. วรพจน์ วัฒนวิทย์ (เจ้าพนักงาน)  
 9 ม.ค. 66  
 (นายบุญส่ง ว่องไว)  
 ทอ.กทช.  
31 ม.ค. 66

ผู้ประสานงาน - นายณัฐกร เทียนศรีภูมิ  
โทร. 038-407-958

ขอแสดงความนับถือ

(นางสาวกมลวรรณ วงศ์วิธธร)  
 ผู้จัดการแผนกบริหารความปลอดภัย  
 อาชีวอนามัย และสิ่งแวดล้อม

เสนอ กทช.  
เพื่อโปรดพิจารณาดำเนินการต่อไป

**STP&I PUBLIC COMPANY LIMITED**  
 48/1 Moo 3, Sukhumvit Rd., Tungsukla, Sriracha, Chonburi 20230  
 Tel : 038-407-900 ext. 920, Fax : 038-407-901  
<http://www.stpi.co.th>

(นางศรพร ชลวณิช)  
 ทอ.กทช.

31 ม.ค. 66



เลขที่ HSSE-GO-ATH-2023-012

9 มีนาคม 2566

กษ.ร. 562 / 14 ส.ค. 66  
พ.ช. 225 / 10 ส.ค. 66

เรื่อง นำส่งรายงานผลการปฏิบัติตามมาตรการป้องกันและแก้ไขลดผลกระทบสิ่งแวดล้อม ระหว่างเดือน  
กรกฎาคม - ธันวาคม 2565

เรียน ผู้อำนวยการท่าเรือแหลมฉบัง

สิ่งที่ส่งมาด้วย 1. รายงานผลการปฏิบัติตามมาตรการป้องกันและแก้ไขลดผลกระทบสิ่งแวดล้อม และมาตรการ  
ติดตามตรวจสอบผลกระทบสิ่งแวดล้อม โครงการประกอบและติดตั้งโครงสร้างเหล็กพร้อมอุปกรณ์  
(ส่วนขยาย ครั้งที่ 1) ระหว่างเดือนกรกฎาคม - ธันวาคม 2565 จำนวน 1 ฉบับ  
2. CD - ROM จำนวน 1 แผ่น

บริษัท อีเบล (ประเทศไทย) จำกัด เป็นบริษัทที่ดำเนินธุรกิจ ประกอบและติดตั้งโครงสร้างเหล็ก  
พร้อมอุปกรณ์ในการสำรวจ-ขุดเจาะน้ำมันและก๊าซธรรมชาติในทะเล สำนักงานใหญ่ตั้งอยู่ที่อำเภอบ้านฉาง จังหวัด  
ระยอง และมีสถานที่ประกอบและติดตั้งโครงสร้างเหล็ก อยู่ในท่าเทียบเรือแหลมฉบังโซน ซี ศูนย์

ทั้งนี้ ทางบริษัทฯ ได้ให้บริษัท เทคนิคสิ่งแวดล้อมไทย จำกัด ตรวจสอบผลกระทบสิ่งแวดล้อม  
เบื้องต้น พร้อมทั้งจัดทำรายงานผลการปฏิบัติตามมาตรการป้องกันและแก้ไขผลกระทบสิ่งแวดล้อม และมาตรการ  
ติดตามตรวจสอบผลกระทบสิ่งแวดล้อม ของโครงการประกอบและติดตั้งโครงสร้างเหล็กพร้อมอุปกรณ์ (ส่วนขยาย  
ครั้งที่ 1) ดังนั้น บริษัท อีเบล (ประเทศไทย) จำกัด จึงขออนุญาตนำส่งรายงานฯ ดังกล่าว พร้อมแผ่น CD ตามสิ่ง  
ที่ส่งมาด้วยมาเพื่อพิจารณา

จึงเรียนมาเพื่อโปรดทราบ

ขอแสดงความนับถือ

aibel

d) Ltd.

(นางสาวไอลา กู อิสต์วิก)

กรรมการผู้จัดการ

② - นอ. มอ. รวบรวมข้อมูลและดำเนินการ  
ในส่วนที่เกี่ยวข้องต่อไป

(นายอุษณัฐ อุดมโกศล)

ออกช.

14 มี.ค. 66

ผู้ประสานงาน

นายฐาตุร มรรคทรัพย์

ผู้ประสานงานด้านสิ่งแวดล้อม

โทร 094-694-6424 Email : [thagoon.makkhasap@aibel.com](mailto:thagoon.makkhasap@aibel.com)

Aibel (Thailand) Ltd.

15 มี.ค. 66

Office Address  
4 Moo 6 Sukhumvit Road,  
T. Bangchang, A. Bangchang,  
Rayong 21130, THAILAND

Telephone  
(+66) 33004055  
Fax  
(+66) 33004041

ที่อยู่  
4 หมู่ 6 ถนน สุขุมวิท  
ต. บ้านฉาง อ. บ้านฉาง  
จ. ระยอง 21130

โทรศัพท์  
(+66) 33004055  
โทรสาร  
(+66) 33004041

Sensitivity: Internal

10 กรกฎาคม 11 มีนาคม + CP 1 ส่วน

ที่ HLT045/2566

25 มกราคม 2566

เรื่อง ขอส่งรายงานผลการปฏิบัติตามมาตรการป้องกัน แก้ไข และลดผลกระทบ และติดตามตรวจสอบ  
คุณภาพสิ่งแวดล้อม โครงการท่าเทียบเรือเอนกประสงค์ A3

เรียน ผู้อำนวยการท่าเรือแหลมฉบัง

สิ่งที่ส่งมาด้วย รายงานการปฏิบัติตามมาตรการป้องกัน แก้ไข และลดผลกระทบ และติดตามตรวจสอบ  
คุณภาพสิ่งแวดล้อม โครงการท่าเทียบเรือเอนกประสงค์ A3 จำนวน 2 ฉบับ

ตามเงื่อนไขเพิ่มเติมแนบท้ายใบอนุญาตที่อ้างถึง สำนักงานการขนส่งทางน้ำที่ 6 (ชลบุรี) ได้กำหนดให้  
บริษัท ฮัทชิสัน แหลมฉบัง เทอร์มินัล จำกัด (ท่าเทียบเรือ A3) ปฏิบัติตามมาตรการลดผลกระทบสิ่งแวดล้อม และมาตรการ  
ติดตามตรวจสอบผลกระทบต่อสิ่งแวดล้อม ตามที่ท่าเรือแหลมฉบัง การท่าเรือแห่งประเทศไทย ได้เสนอไว้ในรายงาน  
การศึกษาผลกระทบต่อสิ่งแวดล้อมของโครงการนั้น

บัดนี้ บริษัท ฮัทชิสันไทย คอนซัลติ้ง 1992 จำกัด ซึ่งทางโครงการได้จ้างให้ดำเนินการตรวจสอบคุณภาพ  
สิ่งแวดล้อมตามข้อกำหนดดังกล่าวได้จัดทำรายงานการปฏิบัติตามมาตรการป้องกัน แก้ไข และลดผลกระทบ และติดตาม  
ตรวจสอบคุณภาพสิ่งแวดล้อมในรอบระยะเวลา 6 เดือน (เดือนกรกฎาคม - เดือนธันวาคม พ.ศ. 2565) เสร็จเรียบร้อยแล้ว  
บริษัทฯ จึงขอส่งรายงานฯ ให้กับ ท่าเรือแหลมฉบัง จำนวน 2 ฉบับ ตามสิ่งที่ส่งมาด้วย

จึงเรียนมาเพื่อทราบ

ขอแสดงความนับถือ

นอ. กษ.

เพื่อโปรดพิจารณาดำเนินการต่อไป

(นายอาทิตย์ มัชฌิมา)

ประธานบริหารงานทั่วไป

บริษัท ฮัทชิสัน แหลมฉบัง เทอร์มินัล จำกัด

(นางสาวพรรณทิภา สัททะนารีน)

ท.ม. ต่างประเทศ ธ.ก.ท.

9 ก.พ. 66

(นายอุษณัฐ อุดมโกศล)

ออกช.

10 ก.พ. 66

แผนกความปลอดภัยและฝึกอบรมทางเทคนิค ฝ่ายความปลอดภัย สิ่งแวดล้อมและซ่อมบำรุง

Tel. (038) 408700 ต่อ 4142-4143

CCM A member of OCHSCLERON Holdings

10 กรกฎาคม 2 มีนาคม

#### ภาคผนวก ข-4

ระเบียบกรมเจ้าท่า ว่าด้วยหลักเกณฑ์และวิธีการรับรองผู้ให้บริการจัดเก็บ

และบำบัดของเสียจากเรือ ประเภทยาน้ำมันใช้แล้ว น้ำปนน้ำมัน

หรือเคมีภัณฑ์ และน้ำเสียต่างๆ พ.ศ. 2558

ระเบียบกรมเจ้าท่า ว่าด้วยหลักเกณฑ์และวิธีการรับรองผู้ให้บริการจัดเก็บ

และบำบัดของเสียจากเรือ ประเภทยาน้ำมันใช้แล้ว น้ำปนน้ำมัน

หรือเคมีภัณฑ์ และน้ำเสียต่างๆ พ.ศ. 2560

## ระเบียบกรมเจ้าท่า

ว่าด้วยหลักเกณฑ์และวิธีการรับรองผู้ให้บริการจัดเก็บและบำบัดของเสียจากเรือ

ประเภทน้ำมันใช้แล้ว น้ำปนน้ำมันหรือเคมีภัณฑ์ และน้ำเสียต่าง ๆ

พ.ศ. ๒๕๕๘

โดยที่กรมเจ้าท่ามีอำนาจหน้าที่ในการดูแลความปลอดภัยในการคมนาคมและการสัญจรทางน้ำ ดูแลรักษาส่งแควดล้อมทางน้ำ ป้องกันและปราบปรามการลักลอบทิ้งของเสียในแหล่งน้ำสาธารณะและ ทะเลภายในน่านน้ำไทย ตามพระราชบัญญัติการเดินเรือในน่านน้ำไทย พระพุทธศักราช ๒๔๕๖ และ เพื่อให้เป็นไปตามข้อกำหนดของอนุสัญญาระหว่างประเทศ ว่าด้วยการป้องกันมลพิษจากเรือ ค.ศ. ๑๙๗๓ และพิธีสาร ค.ศ. ๑๙๗๘ ซึ่งประเทศไทยเป็นภาคี อาศัยอำนาจตามพระราชบัญญัติระเบียบบริหาร ราชการแผ่นดิน พ.ศ. ๒๕๓๔ และเพื่อให้เป็นไปตามหลักการบริหารกิจการบ้านเมืองที่ดี อธิบดีกรมเจ้าท่า จึงวางระเบียบ กำหนดหลักเกณฑ์และวิธีการรับรองผู้ให้บริการจัดเก็บและบำบัดของเสียจากเรือ ประเภทน้ำมันใช้แล้ว น้ำปนน้ำมันหรือเคมีภัณฑ์ และน้ำเสียต่าง ๆ ดังต่อไปนี้

ข้อ ๑ ระเบียบนี้เรียกว่า “ระเบียบกรมเจ้าท่า ว่าด้วยหลักเกณฑ์และวิธีการรับรองผู้ให้บริการ จัดเก็บและบำบัดของเสียจากเรือ ประเภทน้ำมันใช้แล้ว น้ำปนน้ำมันหรือเคมีภัณฑ์ และน้ำเสียต่าง ๆ พ.ศ. ๒๕๕๘”

ข้อ ๒ ระเบียบนี้ให้ใช้บังคับ เมื่อพ้นสามสิบวันนับถัดจากวันประกาศในราชกิจจานุเบกษา เป็นต้นไป

ข้อ ๓ บรรดาระเบียบ ประกาศ คำสั่ง หรือข้อสั่งการใดซึ่งขัดหรือแย้งกับระเบียบนี้ ให้ใช้ ระเบียบนี้บังคับแทน

ข้อ ๔ ผู้ใดประสงค์จะขอหนังสือรับรองผู้ให้บริการจัดเก็บและบำบัดของเสียจากเรือ ประเภท น้ำมันใช้แล้ว น้ำปนน้ำมันหรือเคมีภัณฑ์ และน้ำเสียต่าง ๆ ให้ยื่นคำร้อง ตามแบบ ก.๕ ต่อสำนัก ความปลอดภัยและสิ่งแวดล้อมทางน้ำ หรือสำนักงานเจ้าท่าภูมิภาคสาขาในพื้นที่รับผิดชอบ พร้อมด้วย เอกสารหลักฐาน ดังต่อไปนี้

(๑) สำเนาบัตรประชาชน และสำเนาทะเบียนบ้าน

(๒) หนังสือมอบอำนาจพร้อมสำเนาบัตรประจำตัวประชาชนและสำเนาทะเบียนบ้านของผู้รับ มอบอำนาจในกรณีที่มีการมอบอำนาจ

(๓) ในกรณีที่ผู้ขอเป็นนิติบุคคล ให้ยื่นคำร้องพร้อมสำเนาทะเบียนนิติบุคคล ที่มีอายุไม่เกิน ๖ เดือน และสำเนาบัตรประชาชนของผู้มีอำนาจลงนามผูกพันนิติบุคคล

(๔) สำเนาใบอนุญาตอย่างหนึ่งอย่างใดดังต่อไปนี้

(ก) สำเนาใบอนุญาตจากกรมโรงงานอุตสาหกรรมให้ประกอบกิจการโรงงานประเภท หรือชนิดของโรงงานลำดับที่ ๑๐๑ (ประกอบกิจการปรับปรุงสภาพ บำบัด หรือกำจัดของเสียรวม) หรือ

(ข) สำเนาใบอนุญาตแต่งตั้งให้เป็นตัวแทนของผู้ได้รับอนุญาตประกอบกิจการในข้อ (ก) ที่กรมโรงงานอุตสาหกรรมให้ความเห็นชอบแล้ว หรือ

(ค) สำเนาใบอนุญาตประกอบกิจการโรงงานประเภท ๑๐๖ ที่ประกอบกิจการเกี่ยวกับการ นำของเสียจากเรือ (น้ำมันหรือเคมีภัณฑ์) ที่ผ่านการใช้งานแล้วเพื่อนำกลับมาใช้ประโยชน์ใหม่

(๕) สำเนาใบอนุญาตประกอบกิจการที่เป็นอันตรายต่อสุขภาพ จากองค์การปกครองส่วนท้องถิ่น

(๖) สำเนาใบอนุญาตประกอบกิจการควบคุมประเภทที่ ๓ จากกรมธุรกิจพลังงาน หรือ สำนักงานพลังงานจังหวัด

(๗) สำเนาเลขประจำตัวผู้ดำเนินการเกี่ยวกับของเสียอันตรายจากกรมโรงงานอุตสาหกรรม

(๘) หนังสือแสดงรายละเอียดแนะนำการดำเนินงานกิจการของผู้ประกอบการ (Company profile) โดยมีรายละเอียดประกอบด้วย

(ก) สถานที่ติดต่อ ที่ตั้งโรงงาน แผนที่โรงงาน แบบแปลนแผนผังอาคาร และการติดตั้ง เครื่องจักรในสถานประกอบการ

(ข) ผลผลิตจากกิจการของผู้ประกอบการ (หากมี)

(ค) รายละเอียดสถานที่ประกอบกิจการ โรงงาน อุปกรณ์ เครื่องมือเครื่องจักรที่ใช้ใน กระบวนการบำบัด หรือกำจัดของเสีย หรือขั้นตอนเพื่อการนำกลับมาใช้ใหม่ ภาชนะจัดเก็บวัตถุดิบ และผลิตภัณฑ์พร้อมภาพถ่าย

(ง) รายละเอียดความสามารถในการรับ และบำบัดของเสียจากเรือ พร้อมทั้งจำนวน ขนาด ประเภท และภาพถ่ายของรถและเรือสำหรับรับส่งของเสีย รวมทั้งสัญญาว่าจ้าง (หากมี)

(จ) รายละเอียดกระบวนการ ขั้นตอน และวิธีการรับ-ส่ง ของเสียจากเรือ



(ฉ) รายละเอียดกระบวนการ ขั้นตอน และวิธีการนำของเสียไปบำบัด กำจัด หรือนำกลับมาใช้ใหม่ พร้อมแบบแผนและรายละเอียดการคำนวณออกแบบระบบต่าง ๆ ที่เกี่ยวข้อง เช่น ระบบบำบัดน้ำเสีย ระบบขจัดมลพิษทางอากาศ ระบบกำจัดกลิ่น เป็นต้น และสำเนาใบอนุญาตประกอบวิชาชีพวิศวกรรมควบคุม

(ช) รายละเอียดกระบวนการ ขั้นตอน และวิธีการกำจัดของเสียขั้นสุดท้าย พร้อมสำเนาเอกสารสัญญากับบริษัทกำจัดของเสีย สัญญาจ้างและกำจัดของเสีย

(ฅ) มาตรการป้องกัน ติดตาม และลดผลกระทบสิ่งแวดล้อมระหว่างการขนถ่าย และบำบัดหรือกำจัดของเสีย

(๑๐) แผนฉุกเฉินกรณีเกิดอุบัติเหตุของเสียจากเรือเกิดการหกหล่น รั่วไหล พร้อมรายชื่อบุคคลหน่วยงานที่เกี่ยวข้อง และหมายเลขโทรศัพท์ที่ติดต่อได้ในกรณีเกิดเหตุ

(๑๑) หนังสือแสดงความยินยอมให้กรมเจ้าท่าเข้าติดตามตรวจสอบสถานที่และให้ข้อมูลรายละเอียดที่ร้องขอระหว่างการตรวจสอบเพื่อออกหนังสือรับรองและภายหลังจากที่ได้รับหนังสือรับรอง

ข้อ ๕ การพิจารณาออกหนังสือรับรองให้เป็นไปตามหลักเกณฑ์ ดังนี้

(๑) เป็นผู้ได้รับอนุญาตให้ประกอบการจากหน่วยงานราชการที่เกี่ยวข้อง

(๒) มีความพร้อมและความเหมาะสมของสถานที่ประกอบการที่ขอหนังสือรับรอง ทั้งอุปกรณ์ เครื่องมือ เครื่องจักรที่ใช้บำบัด หรือกำจัดน้ำมันใช้แล้ว น้ำมันน้ำมันหรือเคมีภัณฑ์ และน้ำเสียต่าง ๆ ที่รับจากเรือ

(๓) มีความพร้อมและมีความสามารถจัดการของเสียได้อย่างถูกต้องเหมาะสมตามกระบวนการที่เสนอต่อกรมเจ้าท่า ไม่ก่อให้เกิดผลกระทบต่อสิ่งแวดล้อม โดยต้องดำเนินการตั้งแต่การรับของเสียจากเรือจนแล้วเสร็จ หรือได้เป็นผลิตภัณฑ์พร้อมใช้งานให้เสร็จสิ้นในสถานประกอบการที่ขอหนังสือรับรอง ทั้งนี้ ต้องไม่ส่งต่อไปบำบัด กำจัด หรือปรับปรุงคุณภาพเพื่อนำมาใช้ใหม่ในสถานประกอบการอื่น เว้นแต่การกำจัดของเสียขั้นสุดท้ายหากไม่สามารถดำเนินการได้เอง

(๔) กรณีที่การกำจัดของเสียขั้นสุดท้ายไม่ได้ดำเนินการเอง ต้องทำสัญญากับผู้ให้บริการกำจัดของเสียขั้นสุดท้ายอย่างชัดเจน

(๕) มีความพร้อมในมาตรการป้องกันและลดผลกระทบสิ่งแวดล้อม รวมทั้งมาตรการและแผนแก้ไขเหตุฉุกเฉินต่าง ๆ ที่ชัดเจน และสามารถปฏิบัติตามแผนได้ทันที

ข้อ ๖ ผู้ขอรับหนังสือรับรองต้องนำกรรมธรรม์ประกันภัยความรับผิดชอบความเสียหายที่จะเกิดกับบุคคลภายนอก หรือภัยสิน หรือสิ่งแวดล้อมตามที่กรมเจ้าท่าประกาศกำหนด มาแสดงก่อนที่กรมเจ้าท่าจะพิจารณาออกหนังสือรับรองให้

ข้อ ๗ ผู้ได้รับหนังสือรับรองแล้ว จะต้องปฏิบัติตามเงื่อนไขที่กำหนดดังนี้

(๑) ต้องปฏิบัติตามมาตรการความปลอดภัยในการขนถ่าย การจัดเก็บและบำบัดของเสียจากเรืออย่างถูกต้องตามรายละเอียดที่ผู้รับหนังสือรับรองยื่นมา

(๒) ต้องจัดให้มีการฝึกซ้อมแผนฉุกเฉินในการขนถ่าย จัดเก็บและบำบัดของเสียจากเรืออย่างน้อยปีละหนึ่งครั้ง ทั้งนี้ ก่อนการฝึกซ้อมและหลังการฝึกซ้อมต้องแจ้งและรายงานผลพร้อมแบบเอกสารหลักฐานการฝึกซ้อมให้กรมเจ้าท่าทราบภายใน ๑๕ วัน นับแต่ก่อนการฝึกและหลังฝึกซ้อมเสร็จแล้วทุกครั้ง

(๓) ต้องปฏิบัติตามมาตรการป้องกันและลดผลกระทบสิ่งแวดล้อมตามที่ระบุในรายงานการวิเคราะห์ผลกระทบสิ่งแวดล้อม หรือตามที่ระบุไว้ในเงื่อนไขท้ายใบอนุญาตประกอบกิจการโรงงานอย่างเคร่งครัด และเมื่อผลการติดตามตรวจสอบแสดงให้เห็นถึงปัญหาสิ่งแวดล้อมต้องดำเนินการปรับปรุงแก้ปัญหานั้นโดยเร็ว

(๔) ต้องปฏิบัติตามประกาศกระทรวงอุตสาหกรรม เรื่อง ระบบเอกสารกำกับการขนส่งของเสียอันตราย พ.ศ. ๒๕๔๗ โดยเคร่งครัด

(๕) รายงานผลการดำเนินการให้กรมเจ้าท่าทราบเป็นรายไตรมาส ตามแบบที่กรมเจ้าท่ากำหนด โดยต้องมีรายละเอียดดังนี้

(ก) ชื่อเรือและท่าเรือที่ใช้บริการกำจัดของเสีย

(ข) วันเวลา รายการและปริมาณของเสีย วิธีการบำบัดหรือกำจัด ตามแบบที่กรมเจ้าท่าประกาศกำหนด

(๖) ต้องจัดทำประกันภัยที่มีความคุ้มครองตลอดระยะเวลาดำเนินการของผู้รับหนังสือรับรอง โดยต้องจัดส่งสำเนาการต่ออายุกรรมธรรม์ประกันภัยดังกล่าวให้กรมเจ้าท่าทราบทุกครั้งภายใน ๓๐ วัน นับจากวันที่สิ้นสุดระยะเวลาเอาประกัน ทั้งนี้ ให้แนบสำเนากรรมธรรม์ประกันภัยทุกครั้ง ที่ยื่นคำร้องต่อส่วนราชการ เพื่อขออนุญาตนำของเสียจากเรือขึ้นมาบำบัดหรือกำจัด

(๗) การบำบัดหรือกำจัดของเสียจากเรือที่ขออนุญาตขนถ่ายจากกรมเจ้าท่า ต้องปฏิบัติตามกระบวนการที่เสนอไว้ในการขอหนังสือรับรองเป็นผู้ให้บริการจัดเก็บและบำบัดของเสียจากเรือจนแล้วเสร็จ เว้นแต่การกำจัดของเสียขั้นสุดท้าย หากมีความสามารถดำเนินการกำจัดได้เอง ต้องส่งไปกำจัดกับผู้ให้บริการกำจัดกากอุตสาหกรรมที่สามารถกำจัดของเสียขั้นสุดท้ายได้ โดยให้ผู้รับหนังสือรับรองนำเสนอสัญญาว่าจ้างมาแสดงให้กรมเจ้าท่าทุกครั้งเมื่อได้ทำสัญญาหรือต่ออายุสัญญาใหม่

(๘) การจัดเก็บน้ำมัน น้ำปนน้ำมันต้องจัดเก็บในอุปกรณ์หรือภาชนะที่เหมาะสม ไม่เกิดการรั่วไหลหรือปนเปื้อนออกสู่สภาพแวดล้อม

(๙) หากผู้ได้รับหนังสือรับรองประสงค์จะเปลี่ยนแปลงใด ๆ ที่เกี่ยวกับกระบวนการขนถ่าย จัดเก็บ บำบัด และกำจัดของเสีย ให้เสนอกรมเจ้าท่าพิจารณาให้ความเห็นชอบก่อน

(๑๐) ต้องส่งสำเนาใบอนุญาตต่าง ๆ ที่มีการต่ออายุประจำปีให้กรมเจ้าท่าทุกครั้งภายใน ๓๐ วัน นับจากวันหมดอายุ

(๑๑) ต้องปฏิบัติตามกฎหมายอื่นที่เกี่ยวข้องโดยเคร่งครัด

(๑๒) หากผู้ได้รับหนังสือรับรองไม่ปฏิบัติตามข้อกำหนดหรือเงื่อนไข กรมเจ้าท่าขอสงวนสิทธิ์ในการยกเลิกหนังสือรับรองทันที

ข้อ ๘ ให้รองอธิบดีกรมเจ้าท่า ที่กำกับดูแลสำนักความปลอดภัยและสิ่งแวดล้อมทางน้ำ เป็นผู้พิจารณาออกหนังสือรับรองตามแบบที่แนบท้ายระเบียบนี้ โดยสามารถกำหนดเงื่อนไขเพิ่มเติมจากระเบียบนี้ได้ตามความเหมาะสมและจำเป็น

ข้อ ๙ คำร้องที่ไต่ยื่นต่อกรมเจ้าท่าเกี่ยวกับการขออนุญาตเป็นผู้ให้บริการจัดเก็บและบำบัดของเสียจากเรือประเภทน้ำมันใช้แล้ว น้ำปนน้ำมันหรือเคมีภัณฑ์ และน้ำเสียต่าง ๆ ก่อนที่ระเบียบนี้จะมีผลใช้บังคับ ให้ถือว่าเป็นคำร้องตามระเบียบนี้

ข้อ ๑๐ อธิบดีกรมเจ้าท่า เป็นผู้รักษาการตามระเบียบนี้

ประกาศ ณ วันที่ ๑๙ มกราคม พ.ศ. ๒๕๕๘

จุฬา สุขมานพ

อธิบดีกรมเจ้าท่า

## ระเบียบกรมเจ้าท่า

ว่าด้วยหลักเกณฑ์และวิธีการรับรองผู้ให้บริการจัดเก็บและบำบัดของเสียจากเรือประเภทยะ และกากของเสียต่าง ๆ พ.ศ. ๒๕๖๐

โดยที่กรมเจ้าท่ามีหน้าที่ในการดูแลความปลอดภัยในการคมนาคมและการสัญจรทางน้ำ ดูแลรักษาส่งแวดล้อมทางน้ำ ป้องกันและปราบปรามการลักลอบทิ้งของเสียในแหล่งน้ำสาธารณะ และทะเลภายในน่านน้ำไทย ตามพระราชบัญญัติการเดินเรือในน่านน้ำไทย พระพุทธศักราช ๒๔๕๖ และเป็นหน่วยงานหลักในการปฏิบัติตามอนุสัญญาระหว่างประเทศ ซึ่งออกโดยองค์การทางทะเลระหว่างประเทศ (International Maritime Organization : IMO) เพื่อให้เป็นไปตามข้อกำหนดของอนุสัญญาระหว่างประเทศ ว่าด้วยการป้องกันมลพิษจากเรือ ค.ศ. ๑๙๗๓ และพิธีสาร ค.ศ. ๑๙๗๘ ซึ่งประเทศไทยเป็นภาคี ประกอบกับกรมเจ้าท่าได้ออกกฎข้อบังคับการตรวจเรือ กำหนดหลักเกณฑ์ วิธีการและเงื่อนไขในการตรวจเรือเพื่อป้องกันมลพิษจากขยะ พ.ศ. ๒๕๕๙ เพื่อให้มีการจัดการขยะจากเรือเป็นไปอย่างเหมาะสมตามอนุสัญญาระหว่างประเทศ ว่าด้วยการป้องกันมลพิษจากเรือ ค.ศ. ๑๙๗๓ และพิธีสาร ค.ศ. ๑๙๗๘ ภาคผนวกที่ ๕ อธิบดีกรมเจ้าท่าจึงวางระเบียบ กำหนดหลักเกณฑ์และวิธีการรับรองผู้ให้บริการจัดเก็บและบำบัดของเสียจากเรือประเภทยะ และกากของเสียต่าง ๆ ดังต่อไปนี้

ข้อ ๑ ระเบียบนี้เรียกว่า “ระเบียบกรมเจ้าท่าว่าด้วยหลักเกณฑ์และวิธีการรับรองผู้ให้บริการจัดเก็บและบำบัดของเสียจากเรือประเภทยะ และกากของเสียต่าง ๆ พ.ศ. ๒๕๖๐”

ข้อ ๒ ระเบียบนี้มีผลตั้งแต่วันที่อธิบดีกรมเจ้าท่าลงนามในร่างระเบียบนี้ เป็นต้นไป

ข้อ ๓ ให้ยกเลิกระเบียบกรมเจ้าท่าว่าด้วยหลักเกณฑ์และวิธีการรับรองผู้ให้บริการจัดเก็บและบำบัดของเสียจากเรือประเภทยะ และกากของเสียต่าง ๆ พ.ศ. ๒๕๕๘ และบรรดาระเบียบ ประกาศ คำสั่ง หรือ ข้อสั่งการใดซึ่งขัดหรือแย้งกับระเบียบนี้ ให้ใช้ระเบียบนี้แทน

ข้อ ๔ ในระเบียบนี้

“ขยะ (Garbage)” หมายความว่า ของเสียทุกชนิดไม่ว่าจะเป็นของเสียจากอาหาร (Food wastes) ของเสียจากการพักอาศัย (Domestic wastes) ของเสียจากการปฏิบัติงาน (Operational wastes) พลาสติก (Plastic) เศษสินค้า (Cargo residues) ถังจากเตาเผา (Incinerator ashes) น้ำมันสำหรับประกอบอาหาร (Cooling oil) เครื่องมือประมง (Fishing gear) ซากสัตว์ (Animal carcasses) และสิ่งที่เกิดขึ้นจากการปฏิบัติงานปกติของเรือ ซึ่งต้องทิ้งอย่างสม่ำเสมอหรือตามกำหนดเวลาซึ่งไม่รวมถึงน้ำมัน (Oil) สารเหลวมีพิษในบรรจุภัณฑ์ (Noxious Liquid substances in bulk) สารอันตรายที่ขนส่งทางทะเลในรูปแบบหีบห่อ (Harmful substances carried by sea in package form) สิ่งปฏิกูล (Sewage) และปลาสด (Fresh fish) ที่ได้จากการทำประมง



“ของเสียจากอาหาร (Food wastes)” หมายความว่า อาหาร รวมทั้งผลไม้ ผัก เนื้อสัตว์ ที่เน่าเสียบนเรือ หรือเศษอาหารที่เกิดขึ้นบนเรือ

“ของเสียจากการพักอาศัย (Domestic wastes)” หมายความว่า ของเสียทุกชนิดที่เกิดจากพื้นที่พักอาศัยบนเรือ ซึ่งไม่รวมถึงสิ่งปฏิกูล

“ของเสียจากการปฏิบัติงาน (Operational wastes)” หมายความว่า ของเสียบนเรือที่เกิดจากการบำรุงรักษาเรือ หรือเกิดจากการปฏิบัติงานบนเรือ หรือที่ใช้ในการจัดเก็บหรือผูกยึดสินค้า รวมถึงสารทำความสะอาด น้ำล้างเรือ แต่ไม่รวมถึงน้ำมัน สารเหลวมีพิษในระหว่าง สารอันตรายที่ขนส่งทางทะเลในรูปแบบหีบห่อ และพลาสติกที่ได้จากการทำประมง สิ่งปฏิกูลและน้ำท้องเรือ (Bilge water) หรือสิ่งปล่อยทิ้งอื่น ๆ ที่จำเป็นต่อการปฏิบัติงานของเรือ ตามแนวทางที่กำหนดโดยองค์การทางทะเลระหว่างประเทศ

“พลาสติก (Plastic)” หมายความว่า วัสดุแข็งที่มีส่วนประกอบของโพลีเมอร์ที่มีมวลโมเลกุลสูง (High molecular mass polymer) ซึ่งทำให้เป็นรูปร่างด้วยความร้อนหรือแรงดัน และมีคุณสมบัติทางวัสดุตั้งแต่แข็งและเปราะจนถึงนุ่มและเหนียว รวมถึงขยะที่มีส่วนประกอบของพลาสติกหรือมีพลาสติกรวมอยู่ไม่ว่าในรูปแบบใดก็ตาม เชือกสังเคราะห์ (Synthetic ropes) แห่ที่ใช้ในการประมง (Synthetic fish nets) ถุงขยะพลาสติก (Plastic garbage bags) ถังจากการเผาพลาสติก (Incinerator ashes from plastic products)

“เศษสินค้า (Cargo residues)” หมายความว่า สิ่งตกค้างจากสินค้าซึ่งอยู่บนดาดฟ้าหรือในระหว่างสินค้าอันเนื่องมาจากการขนถ่าย ไม่ว่าจะอยู่ในสภาพของแข็งหรือของเหลวหรือปนอยู่กับน้ำที่ใช้ในการชำระล้าง แต่ไม่รวมถึงฝุ่นที่ตกลงบนดาดฟ้า (Deck) อันเนื่องจากการเก็บกวาด หรือฝุ่นที่เกาะบนแผ่นเปลือกเรือ (Dust on the external surface of the ship)

“เถ้าจากเตาเผา (Incinerator ashes)” หมายความว่า เถ้าหรือกากที่เกิดจากการเผาและรวมตัวเป็นก้อนซึ่งได้จากเตาที่ใช้เผาขยะบนเรือ

“น้ำมันสำหรับประกอบอาหาร (Cooling oil)” หมายความว่า น้ำมันที่รับประทานได้ (Edible oil) หรือไขมันจากสัตว์ (Animal fat) ที่ใช้ในการประกอบอาหาร แต่ไม่รวมถึงอาหารที่ได้ประกอบขึ้นจากน้ำมันหรือไขมันนี้

“เครื่องมือประมง (Fishing gear)” หมายความว่า เครื่องมือหรือส่วนประกอบ (Physical device or part thereof or combination of items) ที่วางบนหรือในทะเล หรือบนพื้นท้องทะเล

(Sea-bed) เพื่อจับ (Capturing) ควบคุมเพื่อจับ (Controlling for subsequent capture) หรือเพื่อเพาะเลี้ยงสัตว์ทะเล (Harvesting marine organisms)

“ซากสัตว์ (Animal carcasses)” หมายความว่า ซากของสัตว์ที่บรรทุกบนเรืออย่างสิ้นค้า และได้ตายลงระหว่างการเดินทางของเรือ

ข้อ ๕ ผู้ใดประสงค์จะขอหนังสือรับรองผู้ให้บริการจัดเก็บและบำบัดของเสียจากเรือประเภทขยะ และกากของเสียต่าง ๆ ทั้งประเภทผู้จัดเก็บและกำจัดขยะจากเรือ และประเภทผู้จัดเก็บและขนส่งขยะจากเรือ ให้ยื่นคำร้องตามแบบ ก.๕ ต่อสำนักความปลอดภัยและสิ่งแวดล้อมทางน้ำ พร้อมด้วยเอกสารหลักฐาน ดังต่อไปนี้

(๑) สำเนาบัตรประชาชนและสำเนาทะเบียนบ้าน

(๒) หนังสือมอบอำนาจพร้อมสำเนาบัตรประจำตัวประชาชนและสำเนาทะเบียนบ้านของผู้รับมอบอำนาจในกรณีที่มีการมอบอำนาจ

(๓) ในกรณีที่ผู้ขอเป็นนิติบุคคล ให้ยื่นคำขอพร้อมสำเนาหนังสือรับรองการจดทะเบียนนิติบุคคลที่มีอายุไม่เกิน ๖ เดือน และสำเนาบัตรประชาชนของผู้มีอำนาจลงนามผูกพันนิติบุคคล

(๔) สำเนาใบอนุญาตและรายละเอียดประกอบการพิจารณา ดังต่อไปนี้

(๔.๑) ประเภทผู้จัดเก็บและกำจัดขยะจากเรือเอง

๑) สำเนาใบอนุญาตเป็นผู้ได้รับอนุญาตจากกรมโรงงานอุตสาหกรรมให้ประกอบกิจการโรงงานประเภทหรือชนิดของโรงงานลำดับที่ ๑๐๑ (ประกอบกิจการปรับปรุงคุณภาพ บำบัด หรือกำจัดของเสียรวมที่สามารถบำบัดและกำจัดขยะและกากของเสียต่าง ๆ) หรือ

๒) สำเนาใบอนุญาตเป็นผู้ได้รับอนุญาตจากกรมโรงงานอุตสาหกรรมให้ประกอบกิจการโรงงานประเภทหรือชนิดของโรงงานลำดับที่ ๑๐๕ (ประกอบกิจการคัดแยกหรือฝังกลบสิ่งปฏิกูลที่เป็นของเสียอันตราย) หรือ

๓) สำเนาใบอนุญาตเป็นผู้ได้รับการแต่งตั้งให้เป็นตัวแทนของผู้ได้รับอนุญาตประกอบกิจการในข้อ ๑) ที่ได้รับความเห็นชอบจากกรมโรงงานอุตสาหกรรม หรือ

๔) สำเนาใบอนุญาตประกอบกิจการจัดเก็บ บำบัด กำจัดของเสียประเภทขยะและกากของเสียต่าง ๆ จากหน่วยงานที่เกี่ยวข้อง เช่น การนิคมอุตสาหกรรมแห่งประเทศไทย

๕) สำเนาใบอนุญาตประกอบกิจการที่เป็นอันตรายต่อสุขภาพจากองค์กรปกครองส่วนท้องถิ่น

๖) สำเนาเลขประจำตัวผู้ดำเนินการเกี่ยวกับของเสียอันตรายจากกรมโรงงานอุตสาหกรรม

๗) หนังสือแสดงรายละเอียดแนะนำการดำเนินการของผู้ประกอบการ (Company profile) รวมถึง

(ก) สถานที่ติดต่อ ที่ตั้งโรงงาน แผนที่โรงงาน แบบแปลนแผนผัง อาคาร หลุมฝังกลบขยะ และการติดตั้งเครื่องจักรในสถานประกอบการ

(ข) รายละเอียดสถานที่ประกอบการ โรงงาน อุปกรณ์ เครื่องมือ เครื่องจักร ที่ใช้ในกระบวนการคัดแยก / ฝังกลบ กำจัดขยะ พร้อมภาพถ่าย

(ค) รายละเอียดความสามารถในการรับและกำจัดของเสียประเภทขยะจากเรือ พร้อมทั้ง จำนวน ขนาด ประเภท และภาพถ่ายของรถ เรือ หรือพาหนะอื่น ๆ ที่ใช้สำหรับรับส่งของเสีย รวมทั้งสัญญาการว่าจ้าง (ถ้ามีการว่าจ้าง รถ เรือ หรือพาหนะอื่น ๆ)

(ง) รายละเอียดกระบวนการ ขั้นตอน และวิธีการรับ - ส่ง ขยะจากเรือ

(จ) รายละเอียดกระบวนการ ขั้นตอนและวิธีการนำไปคัดแยก/บำบัด/กำจัด/ฝังกลบขยะจากเรือ พร้อมแบบแปลนและรายละเอียดการคำนวณออกแบบที่เกี่ยวข้อง และสำเนาใบอนุญาตประกอบวิชาชีพวิศวกรรมควบคุม

(ฉ) รายละเอียดกระบวนการ ขั้นตอนและวิธีการกำจัดของเสียขั้นสุดท้าย พร้อมสำเนาเอกสารสัญญากับบริษัทกำจัดของเสีย สัญญาจ้างและกำจัดของเสีย หนังสือยินยอมระหว่างผู้ใช้บริการกำจัดกากอุตสาหกรรม (Waste generator) และผู้ให้บริการกำจัดกากอุตสาหกรรม สิ่งปฏิกูลหรือวัสดุที่ไม่ใช้แล้ว (Waste processor) เพื่อประกันความรับผิดชอบ

(๘) หนังสือแสดงความยินยอมให้กรมเจ้าท่าเข้าติดตามตรวจสอบสถานที่และให้ข้อมูลรายละเอียดที่กรมเจ้าท่าร้องขอระหว่างการดำเนินการตรวจเพื่อออกใบรับรองและภายหลังได้รับหนังสือรับรอง

(๔.๒) ประเภทผู้จัดเก็บและขนส่งของเสียประเภทขยะจากเรือเพื่อนำไปกำจัด

๑) สำเนาสัญญาว่าจ้างการรับกำจัดขยะจากเรือจากผู้ประกอบการบำบัดและกำจัดขยะและกากของเสียต่าง ๆ รวมถึงการกำจัดขยะอันตราย ที่ได้รับอนุญาตอย่างถูกต้องตามกฎหมาย พร้อมสำเนาใบอนุญาตที่เกี่ยวข้องของผู้รับกำจัดขยะ

๒) หนังสือแสดงรายละเอียดแนะนำการดำเนินการกิจการของผู้ประกอบการ (Company profile) รวมถึง

(ก) สถานที่ติดต่อ ที่ตั้ง แผนที่

(ข) รายละเอียดความสามารถในการจัดเก็บและขนส่งขยะจากเรือ พร้อมทั้ง จำนวน ขนาด ประเภท สำเนาใบอนุญาต และภาพถ่ายของรถ เรือ หรือพาหนะอื่น ๆ ที่ใช้สำหรับรับส่งของเสีย อุปกรณ์ในการเก็บขนขยะจากเรือ รวมทั้งสัญญาการว่าจ้าง (หากมี)

(ค) รายละเอียดขั้นตอนและวิธีการรับขยะจากเรือ สถานที่นำขยะขึ้นจากเรือ การจัดเก็บขยะเพื่อรอส่งกำจัด การส่งต่อขยะที่รับจากเรือเพื่อนำไปกำจัดอย่างถูกต้องและเหมาะสม จนถึงกระบวนการกำจัดของเสียขั้นสุดท้าย

๓) มาตรการป้องกัน ติดตาม และลดผลกระทบสิ่งแวดล้อมระหว่างการขนถ่าย การป้องกันการหกหล่น รั่วซึมของขยะและกากของเสียระหว่างการจัดเก็บและขนส่ง

ข้อ ๖ การพิจารณาออกหนังสือรับรองให้เป็นไปตามหลักเกณฑ์ ดังนี้

(๑) เป็นผู้ได้รับอนุญาตให้ประกอบการจากหน่วยงานราชการที่เกี่ยวข้อง

(๒) ความเหมาะสมของสถานที่ประกอบการที่ขอหนังสือรับรอง ทั้งอุปกรณ์ เครื่องมือ เครื่องจักรในการคัดแยก บำบัด กำจัด ฝังกลบขยะ ขยะปนเปื้อนน้ำมัน และขยะอื่น ๆ จากเรือ รวมทั้งอุปกรณ์ในการรองรับขยะและการขนส่งขยะจากเรือ

(๓) ความสามารถในการดำเนินการจัดการของเสียได้อย่างถูกต้องเหมาะสมตามกระบวนการ ที่เสนอต่อกรมเจ้าท่า ไม่ก่อให้เกิดผลกระทบต่อสิ่งแวดล้อม มีการควบคุมดูแลให้มีการจัดเก็บ บำบัด และกำจัดขยะจากเรืออย่างเข้มงวดและรายงานผลต่อกรมเจ้าท่าตามระยะเวลาที่กำหนดอย่างเคร่งครัด

(๔) กรณีที่การดำเนินการกำจัดของเสียขั้นสุดท้ายที่ไม่ได้ดำเนินการเอง ต้องมีการทำสัญญากับผู้ให้บริการกำจัดของเสียขั้นสุดท้ายอย่างชัดเจน

(๕) มาตรการป้องกันและลดผลกระทบสิ่งแวดล้อม รวมทั้งมาตรการและแผนแก้ไข เหตุฉุกเฉินต่าง ๆ ที่ชัดเจน และสามารถปฏิบัติตามแผนได้ทันที

ข้อ ๗ ผู้ขอหนังสือรับรองต้องรับผิดชอบหากก่อให้เกิดความเสียหายกับบุคคลภายนอก ทรัพย์สิน หรือสิ่งแวดล้อมจากการปฏิบัติงานของตน

ข้อ ๘ ผู้ได้รับหนังสือรับรองแล้วจะต้องปฏิบัติตามเงื่อนไขที่กำหนด ดังนี้

(๑) ผู้ได้รับหนังสือรับรองต้องปฏิบัติตามมาตรการความปลอดภัยในการขนถ่าย การคัดแยก กำจัด และฝังกลบของเสียจากเรืออย่างถูกต้องตามหลักวิชาการ และจัดเก็บเฉพาะขยะที่เกิดจากการปฏิบัติงานตามปกติของเรือและขยะจากเรือตามที่กำหนดไว้ในระเบียบนี้

(๒) ต้องจัดให้มีการฝึกซ้อมแผนฉุกเฉินเมื่อเกิดเหตุระหว่างการจัดเก็บ ขนถ่าย อย่างน้อยปีละหนึ่งครั้ง ทั้งนี้ก่อนการฝึกซ้อมและหลังการฝึกซ้อมต้องแจ้งและรายงานผลพร้อมแนบเอกสารการฝึกซ้อมให้กรมเจ้าท่าทราบภายใน ๑๕ วัน นับแต่ก่อนการฝึกและหลังฝึกซ้อมเสร็จทุกครั้ง

(๓) ต้องปฏิบัติตามมาตรการป้องกันและลดผลกระทบสิ่งแวดล้อมตามที่ระบุในรายงานการวิเคราะห์ผลกระทบสิ่งแวดล้อม (หากมี) หรือตามที่ระบุไว้ในเงื่อนไขใบอนุญาตประกอบกิจการโรงงานอย่างเคร่งครัด และเมื่อผลการติดตามตรวจสอบแสดงให้เห็นถึงปัญหาสิ่งแวดล้อม ต้องดำเนินการปรับปรุงแก้ไขปัญหานั้นโดยเร็ว



(๔) ต้องปฏิบัติตามประกาศกระทรวงอุตสาหกรรม เรื่อง ระบบเอกสารกำกับการขนส่งของเสียอันตราย พ.ศ. ๒๕๔๗ อย่างเคร่งครัด

(๕) รายงานผลการดำเนินการให้กรมเจ้าท่าทราบทุกเดือน ตามแบบที่กรมเจ้าท่ากำหนด โดยต้องมีรายละเอียดไม่น้อยกว่านี้

(ก) ชื่อเรือและจุดจอดเรือหรือท่าเรือที่ใช้บริการจัดเก็บและบำบัดของเสีย

(ข) วัน เวลา รายการและ ปริมาณของเสีย วิธีการจัดเก็บ บำบัด กำจัด ตามแบบที่กรมเจ้าท่ากำหนด พร้อมแนบสำเนาใบกำกับการขนส่งของเสีย (Manifest) ทุกรายการ ใบคำร้องขอ นำของเสียจากเรือมาบำบัด (เจ้าท่า ศุลกากร สรรพสามิต) หนังสือสัญญาว่าจ้างให้ นำของเสีย ขึ้นมากำจัด/บำบัด (ออกโดยตัวแทนเรือ) หนังสือมอบอำนาจให้ผู้รับหนังสือรับรองดำเนินการ ขออนุญาตตามขั้นตอนต่าง ๆ แทนตัวแทนเรือ (ออกโดยตัวแทนเรือ) สำเนาหนังสือรับรองการรับของเสียที่ออกให้แก่เรือ

(๖) ผู้ได้รับหนังสือรับรองผู้ให้บริการจัดเก็บและบำบัดของเสียจากเรือประเภทผู้จัดเก็บและขนส่งของเสียประเภทขยะจากเรือ จะต้องนำส่งขยะไปกำจัด ณ สถานประกอบการที่ได้ทำสัญญาไว้ตามที่เสนอต่อกรมเจ้าท่า หากมีการเปลี่ยนแปลงสัญญาหรือเปลี่ยนแปลงผู้รับกำจัด จะต้องได้รับอนุญาตกรมเจ้าท่าก่อนทุกครั้ง

(๗) การดำเนินการจัดเก็บ คัดแยก/กำจัด/ฝังกลบของเสียจากเรือที่ขออนุญาตขนถ่ายจากกรมเจ้าท่า ต้องดำเนินการตามกระบวนการตามที่เสนอไว้ในการขอรับรองเป็นผู้ให้บริการจัดเก็บและบำบัดของเสียจากเรือจนแล้วเสร็จตามกระบวนการที่เสนอภายในสถานประกอบการของตนเอง เว้นแต่การกำจัดของเสียขั้นสุดท้ายหากไม่สามารถดำเนินการกำจัดได้เอง ต้องส่งไปกำจัดกับผู้ให้บริการกำจัดกากอุตสาหกรรมที่สามารถกำจัดของเสียขั้นสุดท้ายได้ตามที่ได้ทำสัญญาไว้ พร้อมทั้งสำเนาสัญญาดังกล่าวส่งให้กรมเจ้าท่าทุกครั้งเมื่อมีการต่ออายุ/ทำสัญญาใหม่ และการจัดขยะ กากของเสียจากเรือต้องจัดเก็บในอุปกรณ์ภาชนะ หรือสถานที่ที่เหมาะสม ไม่เกิดการรั่วไหลหรือปนเปื้อนออกสู่สภาพแวดล้อม

(๘) หากผู้รับหนังสือรับรองประสงค์จะเปลี่ยนแปลงใด ๆ เกี่ยวกับกระบวนการจัดเก็บขนถ่าย บำบัดและกำจัดของเสีย บริษัทฯ ให้เสนอกรมเจ้าท่าพิจารณาให้ความเห็นชอบก่อน

(๙) ต้องส่งสำเนาเอกสารใบอนุญาตต่าง ๆ ที่มีการต่ออายุประจำปีให้กรมเจ้าท่าทุกครั้งภายใน ๓๐ วัน หลังวันหมดอายุ

(๑๐) ต้องปฏิบัติตามกฎหมายอื่น ๆ ที่เกี่ยวข้องอย่างเคร่งครัด

(๑๑) หากผู้ได้รับหนังสือรับรองไม่ปฏิบัติตามข้อกำหนดหรือเงื่อนไข กรมเจ้าท่าขอสงวนสิทธิ์ในการยกเลิกหนังสือรับรองทันที

ข้อ ๙ ให้รองอธิบดีกรมเจ้าท่า ที่กำกับดูแลสำนักงานความปลอดภัยและสิ่งแวดล้อมทางน้ำ เป็นผู้พิจารณาออกหนังสือรับรองตามแบบที่แนบไว้ท้ายระเบียบนี้ โดยสามารถกำหนดเงื่อนไขเพิ่มเติมจากระเบียบนี้ได้ตามความเหมาะสมและจำเป็น

ข้อ ๑๐ หนังสือรับรองผู้ให้บริการจัดเก็บและบำบัดของเสียจากเรือมีอายุคราวละ ๕ ปี นับจากวันลงนามในหนังสือ หากผู้ได้รับหนังสือรับรองมีความประสงค์จะต่ออายุหนังสือรับรอง ให้ดำเนินการยื่นต่ออายุหนังสือรับรองต่อกรมเจ้าท่าไม่น้อยกว่า ๓๐ วันก่อนหนังสือรับรองจะหมดอายุ สำหรับผู้ได้รับหนังสือรับรองผู้ให้บริการจัดเก็บและบำบัดของเสียจากเรือตามระเบียบกรมเจ้าท่าว่าด้วยหลักเกณฑ์และวิธีการรับรองผู้ให้บริการจัดเก็บและบำบัดของเสียจากเรือประเภทขยะและกากของเสียต่าง ๆ พ.ศ. ๒๕๕๘ ให้หนังสือรับรองดังกล่าวมีอายุไปอีก ๕ ปี นับตั้งแต่วันที่อธิบดีกรมเจ้าท่าลงนามในระเบียบนี้

ข้อ ๑๑ ให้อธิบดีกรมเจ้าท่า เป็นผู้รักษาการตามระเบียบนี้

ประกาศ ณ วันที่ ๒๗ กรกฎาคม พ.ศ. ๒๕๖๐

ศรศักดิ์ แสนสมบัติ

อธิบดีกรมเจ้าท่า

ภาคผนวก ข-5

รายงานการตรวจสอบสภาพเครื่องยนต์เรือบริการ



ระบบการจัดการด้านความปลอดภัย อาชีวอนามัย และสิ่งแวดล้อมท่าเรือ  
Port Safety Health and Environmental Integrated Management System

PSHE-MS

### รายการตรวจสอบงานช่วงกลเรือ

หมายเลขเรือ 303

ประจำเดือน มกราคม

รายการ

- |   |                                     |             |                          |                |
|---|-------------------------------------|-------------|--------------------------|----------------|
| 1. เครื่องจักรกล                          | <input checked="" type="checkbox"/> | ปกติ        | <input type="checkbox"/> | ไม่ปกติ        |
| 2. เครื่องยนต์ไฟฟ้า                       | <input checked="" type="checkbox"/> | ปกติ        | <input type="checkbox"/> | ไม่ปกติ        |
| 3. ท่อทางต่างๆ                            | <input checked="" type="checkbox"/> | ปกติ        | <input type="checkbox"/> | ไม่ปกติ        |
| 4. ระดับน้ำมันเชื้อเพลิง                  | <input checked="" type="checkbox"/> | ปกติ        | <input type="checkbox"/> | ไม่ปกติ        |
| 5. ระดับน้ำมันหล่อลื่น + ไฮดรอลิก         | <input checked="" type="checkbox"/> | ปกติ        | <input type="checkbox"/> | ไม่ปกติ        |
| 6. ดัชนีเพลิงประจำเรือ                    | <input checked="" type="checkbox"/> | ปกติ        | <input type="checkbox"/> | ไม่ปกติ        |
|   | <input checked="" type="checkbox"/> | พร้อมใช้งาน | <input type="checkbox"/> | ไม่พร้อมใช้งาน |
| 7. สูบน้ำห้องเรือ(น้ำเสียปนน้ำมัน)ไปกำจัด | <input checked="" type="checkbox"/> | สูบ         | <input type="checkbox"/> | ไม่สูบ         |

ผู้ตรวจสอบ.....

(นายอัศวิน พวงปู่)

พนักงานช่างกลเรือ 8

- ทราบ

(นายเดชบดี กิตติมหาโชค)

หนบท.

นาวาตรี..... นายเรือ

(นภดล จินตกานนท์)



ระบบการจัดการด้านความปลอดภัย อาชีวอนามัย และสิ่งแวดล้อมท่าเรือ  
Port Safety Health and Environmental Integrated Management System

PSHE-MS

### รายการตรวจสอบเติมน้ำมันเชื้อเพลิง

หมายเลขเรือ 303

ประจำเดือน มกราคม

ก่อนปฏิบัติงาน

- |  |                                     |         |                                     |            |
|--|-------------------------------------|---------|-------------------------------------|------------|
| 1. ตรวจสอบใบนำส่งน้ำมัน                    | <input checked="" type="checkbox"/> | มี      | <input type="checkbox"/>            | ไม่มี      |
| 2. ปริมาณระดับน้ำมันที่ส่งตรงกับใบส่ง      | <input checked="" type="checkbox"/> | ตรง     | <input type="checkbox"/>            | ไม่ตรง     |
| 3. ข้อต่อท่อน้ำมันจากรถลงเรือระหว่างถ่ายเท | <input checked="" type="checkbox"/> | สมบูรณ์ | <input type="checkbox"/>            | ไม่สมบูรณ์ |
| 4. มีน้ำมันรั่วซึม/หกหรือไหลบริเวณข้อต่อ   | <input type="checkbox"/>            | มี      | <input checked="" type="checkbox"/> | ไม่มี      |

ขณะถ่ายเทน้ำมันหรือไม่

- |                                      |                                     |    |                          |       |
|--------------------------------------|-------------------------------------|----|--------------------------|-------|
| 5. มีถังดับเพลิงและภาชนะรองรับน้ำมัน | <input checked="" type="checkbox"/> | มี | <input type="checkbox"/> | ไม่มี |
|--------------------------------------|-------------------------------------|----|--------------------------|-------|

หลังปฏิบัติงาน

- |  |                                     |     |                                     |        |
|--|-------------------------------------|-----|-------------------------------------|--------|
| 6. ตรวจสอบปริมาณน้ำมันที่เติมทั้งในเรือและรถบรรทุก | <input checked="" type="checkbox"/> | ตรง | <input type="checkbox"/>            | ไม่ตรง |
| 7. ตรวจสอบบริเวณปฏิบัติงานมีน้ำมันรั่วไหลหรือไม่   | <input type="checkbox"/>            | มี  | <input checked="" type="checkbox"/> | ไม่มี  |

ผู้ตรวจสอบ.....

(นายอัศวิน พวงปู่)

พนักงานช่างกลเรือ 8

- ทราบ

(นายเดชบดี กิตติมหาโชค)

หนบท.

นาวาตรี..... นายเรือ

(นภดล จินตกานนท์)

(ให้แนบบทฟอร์มการตรวจสอบการรับน้ำมันของ ปตท. ที่ลงชื่อผู้ตรวจรับน้ำมัน แล้ว)



รายการตรวจสอบงานปากเรือ

หมายเลขเรือ 303

ประจำเดือน มกราคม

รายการที่ตรวจ

- |   |                                     |                 |                          |       |
|---|-------------------------------------|-----------------|--------------------------|-------|
| 1. พวงชูชีพ                                 | <input checked="" type="checkbox"/> | สภาพพร้อมใช้งาน | <input type="checkbox"/> | ชำรุด |
|   | <input checked="" type="checkbox"/> | มี              | <input type="checkbox"/> | ไม่มี |
| 2. แพทย์ชีวิต                               | <input checked="" type="checkbox"/> | สภาพพร้อมใช้งาน | <input type="checkbox"/> | ชำรุด |
| ตรวจครั้งสุดท้ายเมื่อ.....สิงหาคม 2565..... | <input checked="" type="checkbox"/> | มี              | <input type="checkbox"/> | ไม่มี |
| 3. พลุสัญญาณไฟ                              | <input checked="" type="checkbox"/> | สภาพพร้อมใช้งาน | <input type="checkbox"/> | ชำรุด |
|   | <input checked="" type="checkbox"/> | มี              | <input type="checkbox"/> | ไม่มี |
| 4. เชือกลากจูงและเชือกผูกเรือ               | <input checked="" type="checkbox"/> | สภาพพร้อมใช้งาน | <input type="checkbox"/> | ชำรุด |
|   | <input checked="" type="checkbox"/> | มี              | <input type="checkbox"/> | ไม่มี |
| 5. บันไดขึ้นลงเรือ                          | <input checked="" type="checkbox"/> | สภาพพร้อมใช้งาน | <input type="checkbox"/> | ชำรุด |
|   | <input checked="" type="checkbox"/> | มี              | <input type="checkbox"/> | ไม่มี |
| 6. สภาพพื้นที่การปฏิบัติงาน(พื้นดาดฟ้า)     | <input checked="" type="checkbox"/> | สภาพพร้อมใช้งาน | <input type="checkbox"/> | ชำรุด |
|   | <input checked="" type="checkbox"/> | มี              | <input type="checkbox"/> | ไม่มี |

หมายเหตุ...พวงชูชีพมีทั้งหมดจำนวน 10 พวง.....

ผู้ตรวจสอบ.....

(นายนิรุทธ์ ชัยดี)

พนักงานปากเรือ 5

- ทราบ

นาวาตรี..... นายเรือ

(นภค จินตกานนท์)

(นายเดชบดี กิตติมหาโชค)

หมบท.



รายการตรวจสอบด้านความปลอดภัยของผู้ปฏิบัติงาน

หมายเลขเรือ 303

ประจำเดือน มกราคม

1. จำนวนผู้ปฏิบัติงาน.....10.....คน/วัน

2. อุปกรณ์คุ้มครองความปลอดภัยส่วนบุคคล (PPE)

- |                 |                                     |     |                          |        |
|-----------------|-------------------------------------|-----|--------------------------|--------|
| - หมวกนิรภัย    | <input checked="" type="checkbox"/> | สวม | <input type="checkbox"/> | ไม่สวม |
| - แว่นตากันแดด  | <input checked="" type="checkbox"/> | สวม | <input type="checkbox"/> | ไม่สวม |
| - รองเท้านิรภัย | <input checked="" type="checkbox"/> | สวม | <input type="checkbox"/> | ไม่สวม |
| - เสื้อชูชีพ    | <input checked="" type="checkbox"/> | สวม | <input type="checkbox"/> | ไม่สวม |
| - ถุงมือ        | <input checked="" type="checkbox"/> | สวม | <input type="checkbox"/> | ไม่สวม |
| - ชุดทำงาน      | <input checked="" type="checkbox"/> | สวม | <input type="checkbox"/> | ไม่สวม |

หมายเหตุ .....

.....

ผู้ตรวจสอบ.....

(นายนิรุทธ์ ชัยดี)

พนักงานปากเรือ 5

- ทราบ

นาวาตรี..... นายเรือ

(นภค จินตกานนท์)

(นายเดชบดี กิตติมหาโชค)

หมบท.





ระบบการจัดการด้านความปลอดภัย อาชีวอนามัย และสิ่งแวดล้อมท่าเรือ  
Port Safety Health and Environmental Integrated Management System

PSHE-MS

### รายการตรวจสอบงานช่างกลเรือ

หมายเลขเรือ 303

ประจำเดือน กุมภาพันธ์

รายการ

- |   |   |   |
|---|---|---|
| 1. เครื่องจักรกล                          | <input checked="" type="checkbox"/> ปกติ        | <input type="checkbox"/> ไม่ปกติ        |
| 2. เครื่องยนต์ไฟฟ้า                       | <input checked="" type="checkbox"/> ปกติ        | <input type="checkbox"/> ไม่ปกติ        |
| 3. ท่อทางต่างๆ                            | <input checked="" type="checkbox"/> ปกติ        | <input type="checkbox"/> ไม่ปกติ        |
| 4. ระดับน้ำมันเชื้อเพลิง                  | <input checked="" type="checkbox"/> ปกติ        | <input type="checkbox"/> ไม่ปกติ        |
| 5. ระดับน้ำมันหล่อลื่น + ไฮดรอลิค         | <input checked="" type="checkbox"/> ปกติ        | <input type="checkbox"/> ไม่ปกติ        |
| 6. ถึงดับเพลิงประจำเรือ                   | <input checked="" type="checkbox"/> ปกติ        | <input type="checkbox"/> ไม่ปกติ        |
|   | <input checked="" type="checkbox"/> พร้อมใช้งาน | <input type="checkbox"/> ไม่พร้อมใช้งาน |
| 7. สูบน้ำห้องเรือ(น้ำเสียบนน้ำมัน)ไปกำจัด | <input checked="" type="checkbox"/> สูบ         | <input type="checkbox"/> ไม่สูบ         |

ผู้ตรวจสอบ.....

(นายอัศวิน พวงปู่)

พนักงานช่างกลเรือ 8

- ทราบ

(นายเดชบดี กิตติมหาโชค)

ทสพท.

นาวาตรี..... นายเรือ

(นภดล จินตกานนท์)



ระบบการจัดการด้านความปลอดภัย อาชีวอนามัย และสิ่งแวดล้อมท่าเรือ  
Port Safety Health and Environmental Integrated Management System

PSHE-MS

### รายการตรวจงานสอบเดินน้ำมันเชื้อเพลิง

หมายเลขเรือ 303

ประจำเดือน กุมภาพันธ์

ก่อนปฏิบัติงาน

- |   |   |   |
|---|---|---|
| 1. ตรวจสอบใบนำส่งน้ำมัน                       | <input checked="" type="checkbox"/> มี      | <input type="checkbox"/> ไม่มี            |
| 2. ปริมาณระดับน้ำมันที่ส่งตรงกับใบส่ง         | <input checked="" type="checkbox"/> ตรง     | <input type="checkbox"/> ไม่ตรง           |
| 3. ข้อต่อท่อส่งน้ำมันจากรถลงเรือระหว่างถ่ายเท | <input checked="" type="checkbox"/> สมบูรณ์ | <input type="checkbox"/> ไม่สมบูรณ์       |
| 4. มีน้ำมันรั่วซึม/หกหรือไหลบริเวณข้อต่อ      | <input type="checkbox"/> มี                 | <input checked="" type="checkbox"/> ไม่มี |

ขณะถ่ายเทน้ำมันหรือไม่

- |                                      |  |                                |
|--------------------------------------|--|--------------------------------|
| 5. มีถึงดับเพลิงและภาชนะรองรับน้ำมัน | <input checked="" type="checkbox"/> มี | <input type="checkbox"/> ไม่มี |
|--------------------------------------|--|--------------------------------|

หลังปฏิบัติงาน

- |  |   |   |
|--|---|---|
| 6. ตรวจสอบปริมาณน้ำมันที่เติมทั้งในเรือและรถบรรทุก | <input checked="" type="checkbox"/> ตรง | <input type="checkbox"/> ไม่ตรง           |
| 7. ตรวจสอบบริเวณปฏิบัติงานมีน้ำมันรั่วไหลหรือไม่   | <input type="checkbox"/> มี             | <input checked="" type="checkbox"/> ไม่มี |

ผู้ตรวจสอบ.....

(นายอัศวิน พวงปู่)

พนักงานช่างกลเรือ 8

- ทราบ

(นายเดชบดี กิตติมหาโชค)

ทสพท.

นาวาตรี..... นายเรือ

(นภดล จินตกานนท์)

(ให้แนบบทฟอร์มการตรวจสอบการรับน้ำมันของ ปตท. ที่ลงชื่อผู้ตรวจรับน้ำมัน แล้ว)



ระบบการจัดการด้านความปลอดภัย อาชีวอนามัย และสิ่งแวดล้อมท่าเรือ  
Port Safety Health and Environmental Integrated Management System

PSHE-MS

### รายการตรวจสอบงานปากเรือ

หมายเลขเรือ 303

ประจำเดือน กุมภาพันธ์

รายการที่ตรวจ

- |   |   |                                |
|---|---|--------------------------------|
| 1. พวงชูชีพ                                 | <input checked="" type="checkbox"/> สภาพพร้อมใช้งาน | <input type="checkbox"/> ขาด   |
|   | <input checked="" type="checkbox"/> มี              | <input type="checkbox"/> ไม่มี |
| 2. แพช่วยชีวิต                              | <input checked="" type="checkbox"/> สภาพพร้อมใช้งาน | <input type="checkbox"/> ขาด   |
| ตรวจครั้งสุดท้ายเมื่อ.....สิงหาคม 2565..... | <input checked="" type="checkbox"/> มี              | <input type="checkbox"/> ไม่มี |
| 3. พลุสัญญาณไฟ                              | <input checked="" type="checkbox"/> สภาพพร้อมใช้งาน | <input type="checkbox"/> ขาด   |
|   | <input checked="" type="checkbox"/> มี              | <input type="checkbox"/> ไม่มี |
| 4. เชือกลากจูงและเชือกผูกเรือ               | <input checked="" type="checkbox"/> สภาพพร้อมใช้งาน | <input type="checkbox"/> ขาด   |
|   | <input checked="" type="checkbox"/> มี              | <input type="checkbox"/> ไม่มี |
| 5. บันไดขึ้นลงเรือ                          | <input checked="" type="checkbox"/> สภาพพร้อมใช้งาน | <input type="checkbox"/> ขาด   |
|   | <input checked="" type="checkbox"/> มี              | <input type="checkbox"/> ไม่มี |
| 6. สภาพพื้นที่การปฏิบัติงาน(พื้นดาดฟ้า)     | <input checked="" type="checkbox"/> สภาพพร้อมใช้งาน | <input type="checkbox"/> ขาด   |
|   | <input checked="" type="checkbox"/> มี              | <input type="checkbox"/> ไม่มี |

หมายเหตุ...พวงชูชีพมีทั้งหมดจำนวน 10 พวง.....

ผู้ตรวจสอบ.....

(นายนิรุทธ์ ชัยดี)

พนักงานปากเรือ 5

- ทราบ

นาวาตรี..... นายเรือ

(นภค จินตกานนท์)

(นายเดชบดี กิตติมหาโชค)

หมบท.



ระบบการจัดการด้านความปลอดภัย อาชีวอนามัย และสิ่งแวดล้อมท่าเรือ  
Port Safety Health and Environmental Integrated Management System

PSHE-MS

### รายการตรวจสอบด้านความปลอดภัยของผู้ปฏิบัติงาน

หมายเลขเรือ 303

ประจำเดือน กุมภาพันธ์

1. จำนวนผู้ปฏิบัติงาน.....10.....คน/วัน

2. อุปกรณ์คุ้มครองความปลอดภัยส่วนบุคคล (PPE)

- |                 |   |                                 |
|-----------------|---|---------------------------------|
| - หมวกนิรภัย    | <input checked="" type="checkbox"/> สวม | <input type="checkbox"/> ไม่สวม |
| - แวนตากันแดด   | <input checked="" type="checkbox"/> สวม | <input type="checkbox"/> ไม่สวม |
| - รองเท้านิรภัย | <input checked="" type="checkbox"/> สวม | <input type="checkbox"/> ไม่สวม |
| - เสื้อชูชีพ    | <input checked="" type="checkbox"/> สวม | <input type="checkbox"/> ไม่สวม |
| - ถุงมือ        | <input checked="" type="checkbox"/> สวม | <input type="checkbox"/> ไม่สวม |
| - ชุดทำงาน      | <input checked="" type="checkbox"/> สวม | <input type="checkbox"/> ไม่สวม |

หมายเหตุ.....

ผู้ตรวจสอบ.....

(นายนิรุทธ์ ชัยดี)

พนักงานปากเรือ 5


- ทราบ

นาวาตรี..... นายเรือ

(นภค จินตกานนท์)

(นายเดชบดี กิตติมหาโชค)

หมบท.



ระบบการจัดการด้านความปลอดภัย อาชีวอนามัย และสิ่งแวดล้อมท่าเรือ

Port Safety Health and Environmental Integrated Management System

PSHE-MS

รายการตรวจสอบงานช่วงกลเรือ

หมายเลขเรือ 303

ประจำเดือน มีนาคม

รายการ

- |   |   |   |
|---|---|---|
| 1. เครื่องจักรกล                          | <input checked="" type="checkbox"/> ปกติ        | <input type="checkbox"/> ไม่ปกติ        |
| 2. เครื่องยนต์ไฟฟ้า                       | <input checked="" type="checkbox"/> ปกติ        | <input type="checkbox"/> ไม่ปกติ        |
| 3. ท่อทางต่างๆ                            | <input checked="" type="checkbox"/> ปกติ        | <input type="checkbox"/> ไม่ปกติ        |
| 4. ระดับน้ำมันเชื้อเพลิง                  | <input checked="" type="checkbox"/> ปกติ        | <input type="checkbox"/> ไม่ปกติ        |
| 5. ระดับน้ำมันหล่อลื่น + ไฮดรอลิก         | <input checked="" type="checkbox"/> ปกติ        | <input type="checkbox"/> ไม่ปกติ        |
| 6. ถังดับเพลิงประจำเรือ                   | <input checked="" type="checkbox"/> ปกติ        | <input type="checkbox"/> ไม่ปกติ        |
|   | <input checked="" type="checkbox"/> พร้อมใช้งาน | <input type="checkbox"/> ไม่พร้อมใช้งาน |
| 7. สูบน้ำห้องเรือ(น้ำเสียปนน้ำมัน)ไปกำจัด | <input checked="" type="checkbox"/> สูบ         | <input type="checkbox"/> ไม่สูบ         |

ผู้ตรวจสอบ.....

(นายอัศวิน พวงปู่)

พนักงานช่วงกลเรือ 8

- ทราบ

(นายเดชชาติ กิตติมหาโชค)

หมบท.

นาวาตรี..... นายเรือ

(นกตล จินตกานนท์)



ระบบการจัดการด้านความปลอดภัย อาชีวอนามัย และสิ่งแวดล้อมท่าเรือ

Port Safety Health and Environmental Integrated Management System

PSHE-MS

รายการตรวจสอบเติมน้ำมันเชื้อเพลิง

หมายเลขเรือ 303

ประจำเดือน มีนาคม

ก่อนปฏิบัติงาน

- |   |   |   |
|---|---|---|
| 1. ตรวจสอบใบนำส่งน้ำมัน                       | <input checked="" type="checkbox"/> มี      | <input type="checkbox"/> ไม่มี            |
| 2. ปริมาณระดับน้ำมันที่ส่งตรงกับใบส่ง         | <input checked="" type="checkbox"/> ตรง     | <input type="checkbox"/> ไม่ตรง           |
| 3. ข้อต่อท่อส่งน้ำมันจากรถลงเรือระหว่างถ่ายเท | <input checked="" type="checkbox"/> สมบูรณ์ | <input type="checkbox"/> ไม่สมบูรณ์       |
| 4. มีน้ำมันรั่วซึม/หกรั่วไหลบริเวณข้อต่อ      | <input type="checkbox"/> มี                 | <input checked="" type="checkbox"/> ไม่มี |

ขณะถ่ายเทน้ำมันหรือไม่

- |                                      |  |                                |
|--------------------------------------|--|--------------------------------|
| 5. มีถังดับเพลิงและภาชนะรองรับน้ำมัน | <input checked="" type="checkbox"/> มี | <input type="checkbox"/> ไม่มี |
|--------------------------------------|--|--------------------------------|

หลังปฏิบัติงาน

- |  |   |   |
|--|---|---|
| 6. ตรวจสอบปริมาณน้ำมันที่เติมทั้งในเรือและรถบรรทุก | <input checked="" type="checkbox"/> ตรง | <input type="checkbox"/> ไม่ตรง           |
| 7. ตรวจสอบบริเวณปฏิบัติงานมีน้ำมันรั่วไหลหรือไม่   | <input type="checkbox"/> มี             | <input checked="" type="checkbox"/> ไม่มี |

ผู้ตรวจสอบ.....

(นายอัศวิน พวงปู่)

พนักงานช่วงกลเรือ 8

- ทราบ


(นายเดชชาติ กิตติมหาโชค)

หมบท.

นาวาตรี..... นายเรือ

(นกตล จินตกานนท์)

(ให้แนบบทฟอร์มการตรวจสอบการรับน้ำมันของ ปตท. ที่ลงชื่อผู้ตรวจรับน้ำมัน แล้ว)

	ระบบการจัดการด้านความปลอดภัย อาชีวอนามัย และสิ่งแวดล้อมท่าเรือ	PSHE-MS
	Port Safety Health and Environmental Integrated Management System	

**รายการตรวจสอบงานปากเรือ**

หมายเลขเรือ 303

ประจำเดือน มีนาคม

รายการที่ตรวจ

- |   |   |                                |
|---|---|--------------------------------|
| 1. พวงชูชีพ                                 | <input checked="" type="checkbox"/> สภาพพร้อมใช้งาน | <input type="checkbox"/> ขาด   |
|   | <input checked="" type="checkbox"/> มี              | <input type="checkbox"/> ไม่มี |
| 2. แพช่วยชีวิต                              | <input checked="" type="checkbox"/> สภาพพร้อมใช้งาน | <input type="checkbox"/> ขาด   |
| ตรวจครั้งสุดท้ายเมื่อ.....สิงหาคม 2565..... | <input checked="" type="checkbox"/> มี              | <input type="checkbox"/> ไม่มี |
| 3. พลุสัญญาณไฟ                              | <input checked="" type="checkbox"/> สภาพพร้อมใช้งาน | <input type="checkbox"/> ขาด   |
|   | <input checked="" type="checkbox"/> มี              | <input type="checkbox"/> ไม่มี |
| 4. เชือกลากจูงและเชือกผูกเรือ               | <input checked="" type="checkbox"/> สภาพพร้อมใช้งาน | <input type="checkbox"/> ขาด   |
|   | <input checked="" type="checkbox"/> มี              | <input type="checkbox"/> ไม่มี |
| 5. บันไดขึ้นลงเรือ                          | <input checked="" type="checkbox"/> สภาพพร้อมใช้งาน | <input type="checkbox"/> ขาด   |
|   | <input checked="" type="checkbox"/> มี              | <input type="checkbox"/> ไม่มี |
| 6. สภาพพื้นที่การปฏิบัติงาน(พื้นลาดฟ้า)     | <input checked="" type="checkbox"/> สภาพพร้อมใช้งาน | <input type="checkbox"/> ขาด   |
|   | <input checked="" type="checkbox"/> มี              | <input type="checkbox"/> ไม่มี |

หมายเหตุ...พวงชูชีพมีทั้งหมดจำนวน 10 พวง.....

ผู้ตรวจสอบ.....

(นายนิรุทธ์ ชัยดี)

พนักงานปากเรือ 5


- ทราบ

นาวาตรี..... นายเรือ

(นภดล จินตกานนท์)

(นายเดชบดี กิตติมหาโชค)

ทพบท.

	ระบบการจัดการด้านความปลอดภัย อาชีวอนามัย และสิ่งแวดล้อมท่าเรือ	PSHE-MS
	Port Safety Health and Environmental Integrated Management System	

**รายการตรวจสอบด้านความปลอดภัยของผู้ปฏิบัติงาน**

หมายเลขเรือ 303

ประจำเดือน มีนาคม

1. จำนวนผู้ปฏิบัติงาน....10....คน/วัน

2. อุปกรณ์คุ้มครองความปลอดภัยส่วนบุคคล (PPE)

- |                 |   |                                 |
|-----------------|---|---------------------------------|
| - หมวกนิรภัย    | <input checked="" type="checkbox"/> สวม | <input type="checkbox"/> ไม่สวม |
| - แวนตากันแดด   | <input checked="" type="checkbox"/> สวม | <input type="checkbox"/> ไม่สวม |
| - รองเท้านิรภัย | <input checked="" type="checkbox"/> สวม | <input type="checkbox"/> ไม่สวม |
| - เสื้อชูชีพ    | <input checked="" type="checkbox"/> สวม | <input type="checkbox"/> ไม่สวม |
| - ถุงมือ        | <input checked="" type="checkbox"/> สวม | <input type="checkbox"/> ไม่สวม |
| - ชุดทำงาน      | <input checked="" type="checkbox"/> สวม | <input type="checkbox"/> ไม่สวม |

หมายเหตุ.....

ผู้ตรวจสอบ.....

(นายนิรุทธ์ ชัยดี)

พนักงานปากเรือ 5

- ทราบ

นาวาตรี..... นายเรือ

(นภดล จินตกานนท์)

(นายเดชบดี กิตติมหาโชค)

ทพบท.





ระบบการจัดการด้านความปลอดภัย อาชีวอนามัย และสิ่งแวดล้อมท่าเรือ  
Port Safety Health and Environmental Integrated Management System

PSHE-MS

### รายการตรวจสอบงานช่วงกลเรือ

หมายเลขเรือ 303

ประจำเดือน เมษายน

รายการ

- |   |                                     |             |                          |                |
|---|-------------------------------------|-------------|--------------------------|----------------|
| 1. เครื่องจักรกล                          | <input checked="" type="checkbox"/> | ปกติ        | <input type="checkbox"/> | ไม่ปกติ        |
| 2. เครื่องยนต์ไฟฟ้า                       | <input checked="" type="checkbox"/> | ปกติ        | <input type="checkbox"/> | ไม่ปกติ        |
| 3. ท่อทางต่างๆ                            | <input checked="" type="checkbox"/> | ปกติ        | <input type="checkbox"/> | ไม่ปกติ        |
| 4. ระดับน้ำมันเชื้อเพลิง                  | <input checked="" type="checkbox"/> | ปกติ        | <input type="checkbox"/> | ไม่ปกติ        |
| 5. ระดับน้ำมันหล่อลื่น + ไฮดรอลิก         | <input checked="" type="checkbox"/> | ปกติ        | <input type="checkbox"/> | ไม่ปกติ        |
| 6. ถังดับเพลิงประจำเรือ                   | <input checked="" type="checkbox"/> | ปกติ        | <input type="checkbox"/> | ไม่ปกติ        |
|   | <input checked="" type="checkbox"/> | พร้อมใช้งาน | <input type="checkbox"/> | ไม่พร้อมใช้งาน |
| 7. สูบน้ำห้องเรือ(น้ำเสียปนน้ำมัน)ไปกำจัด | <input checked="" type="checkbox"/> | สูบ         | <input type="checkbox"/> | ไม่สูบ         |

ผู้ตรวจสอบ.....

(นายอัศวิน พงษ์)

พนักงานช่วงกลเรือ 8

- ทราบ

(นายเดชศักดิ์ กิตติมหาโชค)

หนบพ.

นาวาตรี..... นายเรือ

(นภค จินตกานนท์)



ระบบการจัดการด้านความปลอดภัย อาชีวอนามัย และสิ่งแวดล้อมท่าเรือ  
Port Safety Health and Environmental Integrated Management System

PSHE-MS

### รายการตรวจงานสอบเติมน้ำมันเชื้อเพลิง

หมายเลขเรือ 303

ประจำเดือน เมษายน

ก่อนปฏิบัติงาน

- |   |                                     |         |                                     |            |
|---|-------------------------------------|---------|-------------------------------------|------------|
| 1. ตรวจสอบใบนำส่งน้ำมัน                       | <input checked="" type="checkbox"/> | มี      | <input type="checkbox"/>            | ไม่มี      |
| 2. ปริมาณระดับน้ำมันที่ส่งตรงกับใบส่ง         | <input checked="" type="checkbox"/> | ตรง     | <input type="checkbox"/>            | ไม่ตรง     |
| 3. ข้อต่อท่อส่งน้ำมันจากรถลงเรือระหว่างถ่ายเท | <input checked="" type="checkbox"/> | สมบูรณ์ | <input type="checkbox"/>            | ไม่สมบูรณ์ |
| 4. มีน้ำมันรั่วซึม/หกรั่วไหลบริเวณข้อต่อ      | <input type="checkbox"/>            | มี      | <input checked="" type="checkbox"/> | ไม่มี      |

ขณะถ่ายเทน้ำมันหรือไม่

- |                                      |                                     |    |                          |       |
|--------------------------------------|-------------------------------------|----|--------------------------|-------|
| 5. มีถังดับเพลิงและภาชนะรองรับน้ำมัน | <input checked="" type="checkbox"/> | มี | <input type="checkbox"/> | ไม่มี |
|--------------------------------------|-------------------------------------|----|--------------------------|-------|

หลังปฏิบัติงาน

- |  |                                     |     |                                     |        |
|--|-------------------------------------|-----|-------------------------------------|--------|
| 6. ตรวจสอบปริมาณน้ำมันที่เติมทั้งในเรือและรถบรรทุก | <input checked="" type="checkbox"/> | ตรง | <input type="checkbox"/>            | ไม่ตรง |
| 7. ตรวจสอบบริเวณปฏิบัติงานมีน้ำมันรั่วไหลหรือไม่   | <input type="checkbox"/>            | มี  | <input checked="" type="checkbox"/> | ไม่มี  |

ผู้ตรวจสอบ.....

(นายอัศวิน พงษ์)

พนักงานช่วงกลเรือ 8

- ทราบ

(นายเดชศักดิ์ กิตติมหาโชค)

หนบพ.

นาวาตรี..... นายเรือ

(นภค จินตกานนท์)

(ในแบบฟอร์มการตรวจสอบการรับน้ำมันของ ปตท. ที่ลงชื่อผู้ตรวจรับน้ำมัน แล้ว)

รายการตรวจสอบงานปากเรือ

หมายเลขเรือ 303

ประจำเดือน เมษายน

รายการที่ตรวจ

- |   |   |                                |
|---|---|--------------------------------|
| 1. พวงชูชีพ                                 | <input checked="" type="checkbox"/> สภาพพร้อมใช้งาน | <input type="checkbox"/> ชำรุด |
|   | <input checked="" type="checkbox"/> มี              | <input type="checkbox"/> ไม่มี |
| 2. แพช่วยชีวิต                              | <input checked="" type="checkbox"/> สภาพพร้อมใช้งาน | <input type="checkbox"/> ชำรุด |
| ตรวจครั้งสุดท้ายเมื่อ.....สิงหาคม 2565..... | <input checked="" type="checkbox"/> มี              | <input type="checkbox"/> ไม่มี |
| 3. พลุสัญญาณไฟ                              | <input checked="" type="checkbox"/> สภาพพร้อมใช้งาน | <input type="checkbox"/> ชำรุด |
|   | <input checked="" type="checkbox"/> มี              | <input type="checkbox"/> ไม่มี |
| 4. เชือกลากจูงและเชือกผูกเรือ               | <input checked="" type="checkbox"/> สภาพพร้อมใช้งาน | <input type="checkbox"/> ชำรุด |
|   | <input checked="" type="checkbox"/> มี              | <input type="checkbox"/> ไม่มี |
| 5. บันไดขึ้นลงเรือ                          | <input checked="" type="checkbox"/> สภาพพร้อมใช้งาน | <input type="checkbox"/> ชำรุด |
|   | <input checked="" type="checkbox"/> มี              | <input type="checkbox"/> ไม่มี |
| 6. สภาพพื้นที่การปฏิบัติงาน(พื้นดาดฟ้า)     | <input checked="" type="checkbox"/> สภาพพร้อมใช้งาน | <input type="checkbox"/> ชำรุด |
|   | <input checked="" type="checkbox"/> มี              | <input type="checkbox"/> ไม่มี |

หมายเหตุ...พวงชูชีพมีทั้งหมดจำนวน 10 พวง.....

.....

ผู้ตรวจสอบ.....

(นายนิรุทธ์ ชัยดี)

พนักงานปากเรือ 5

- ทราบ

นาวาตรี..... นายเรือ

(นภค จินตกานนท์)

(นายเดชบดี กิตติมหาโชค)

ทพท.

รายการตรวจสอบด้านความปลอดภัยของผู้ปฏิบัติงาน

หมายเลขเรือ 303

ประจำเดือน เมษายน

1. จำนวนผู้ปฏิบัติงาน....10....คน/วัน

2. อุปกรณ์คุ้มครองความปลอดภัยส่วนบุคคล (PPE)

- |                 |   |                                 |
|-----------------|---|---------------------------------|
| - หมวกนิรภัย    | <input checked="" type="checkbox"/> สวม | <input type="checkbox"/> ไม่สวม |
| - แว่นตากันแดด  | <input checked="" type="checkbox"/> สวม | <input type="checkbox"/> ไม่สวม |
| - รองเท้านิรภัย | <input checked="" type="checkbox"/> สวม | <input type="checkbox"/> ไม่สวม |
| - เสื้อชูชีพ    | <input checked="" type="checkbox"/> สวม | <input type="checkbox"/> ไม่สวม |
| - ถุงมือ        | <input checked="" type="checkbox"/> สวม | <input type="checkbox"/> ไม่สวม |
| - ชุดทำงาน      | <input checked="" type="checkbox"/> สวม | <input type="checkbox"/> ไม่สวม |

หมายเหตุ.....

.....

ผู้ตรวจสอบ.....

(นายนิรุทธ์ ชัยดี)

พนักงานปากเรือ 5

- ทราบ

นาวาตรี..... นายเรือ

(นภค จินตกานนท์)

(นายเดชบดี กิตติมหาโชค)

ทพท.



ระบบการจัดการด้านความปลอดภัย อาชีวอนามัย และสิ่งแวดล้อมท่าเรือ  
Port Safety Health and Environmental Integrated Management System

PSHE-MS

### รายการตรวจสอบงานช่วงกลเรือ

หมายเลขเรือ 303

ประจำเดือน พฤษภาคม

รายการ

- |   |                                     |             |                          |                |
|---|-------------------------------------|-------------|--------------------------|----------------|
| 1. เครื่องจักรกล                          | <input checked="" type="checkbox"/> | ปกติ        | <input type="checkbox"/> | ไม่ปกติ        |
| 2. เครื่องยนต์ไฟฟ้า                       | <input checked="" type="checkbox"/> | ปกติ        | <input type="checkbox"/> | ไม่ปกติ        |
| 3. ท่อทางต่างๆ                            | <input checked="" type="checkbox"/> | ปกติ        | <input type="checkbox"/> | ไม่ปกติ        |
| 4. ระดับน้ำมันเชื้อเพลิง                  | <input checked="" type="checkbox"/> | ปกติ        | <input type="checkbox"/> | ไม่ปกติ        |
| 5. ระดับน้ำมันหล่อลื่น + ไฮดรอลิก         | <input checked="" type="checkbox"/> | ปกติ        | <input type="checkbox"/> | ไม่ปกติ        |
| 6. ถังดับเพลิงประจำเรือ                   | <input checked="" type="checkbox"/> | ปกติ        | <input type="checkbox"/> | ไม่ปกติ        |
|   | <input checked="" type="checkbox"/> | พร้อมใช้งาน | <input type="checkbox"/> | ไม่พร้อมใช้งาน |
| 7. สูบน้ำห้องเรือ(น้ำเสียปนน้ำมัน)ไปกำจัด | <input checked="" type="checkbox"/> | สูบ         | <input type="checkbox"/> | ไม่สูบ         |

ผู้ตรวจสอบ.....

(นายอัศวิน พวงปู่)

พนักงานช่างกลเรือ 8

- ทราบ

นาวาตรี..... นายเรือ

(นกตล จินตกานนท์)

(นายเดชบดี กิตติมหาโชค)

ทพบท.



ระบบการจัดการด้านความปลอดภัย อาชีวอนามัย และสิ่งแวดล้อมท่าเรือ  
Port Safety Health and Environmental Integrated Management System

PSHE-MS

### รายการตรวจสอบเต็น้ำมันเชื้อเพลิง

หมายเลขเรือ 303

ประจำเดือน พฤษภาคม

ก่อนปฏิบัติงาน

- |   |                                     |         |                                     |            |
|---|-------------------------------------|---------|-------------------------------------|------------|
| 1. ตรวจสอบใบนำส่งน้ำมัน                       | <input checked="" type="checkbox"/> | มี      | <input type="checkbox"/>            | ไม่มี      |
| 2. ปริมาตรระดับน้ำมันที่ส่งตรงกับใบส่ง        | <input checked="" type="checkbox"/> | ตรง     | <input type="checkbox"/>            | ไม่ตรง     |
| 3. ข้อต่อท่อส่งน้ำมันจากรถลงเรือระหว่างถ่ายเท | <input checked="" type="checkbox"/> | สมบูรณ์ | <input type="checkbox"/>            | ไม่สมบูรณ์ |
| 4. มีน้ำมันรั่วซึม/หกทั่วโหลบริเวณข้อต่อ      | <input type="checkbox"/>            | มี      | <input checked="" type="checkbox"/> | ไม่มี      |

ขณะถ่ายเทน้ำมันหรือไม่

- |                                      |                                     |    |                          |       |
|--------------------------------------|-------------------------------------|----|--------------------------|-------|
| 5. มีถังดับเพลิงและภาชนะรองรับน้ำมัน | <input checked="" type="checkbox"/> | มี | <input type="checkbox"/> | ไม่มี |
|--------------------------------------|-------------------------------------|----|--------------------------|-------|

หลังปฏิบัติงาน

- |  |                                     |     |                                     |        |
|--|-------------------------------------|-----|-------------------------------------|--------|
| 6. ตรวจสอบปริมาณน้ำมันที่เติมทั้งในเรือและรถบรรทุก | <input checked="" type="checkbox"/> | ตรง | <input type="checkbox"/>            | ไม่ตรง |
| 7. ตรวจสอบบริเวณปฏิบัติงานมีน้ำมันรั่วไหลหรือไม่   | <input type="checkbox"/>            | มี  | <input checked="" type="checkbox"/> | ไม่มี  |

ผู้ตรวจสอบ.....

(นายอัศวิน พวงปู่)

พนักงานช่างกลเรือ 8

- ทราบ

นาวาตรี..... นายเรือ

(นกตล จินตกานนท์)

(นายเดชบดี กิตติมหาโชค)

ทพบท.

(ให้แนบบทฟอร์มการตรวจสอบการรับน้ำมันของ ปตท. ที่ลงชื่อผู้ตรวจรับน้ำมัน แล้ว)



ระบบการจัดการด้านความปลอดภัย อาชีวอนามัย และสิ่งแวดล้อมท่าเรือ  
Port Safety Health and Environmental Integrated Management System

PSHE-MS

### รายการตรวจสอบงานปากเรือ

หมายเลขเรือ 303

ประจำเดือน พฤษภาคม

รายการที่ตรวจ

- |   |                                     |                 |                          |       |
|---|-------------------------------------|-----------------|--------------------------|-------|
| 1. พวงชูชีพ                                 | <input checked="" type="checkbox"/> | สภาพพร้อมใช้งาน | <input type="checkbox"/> | ชำรุด |
|   | <input checked="" type="checkbox"/> | มี              | <input type="checkbox"/> | ไม่มี |
| 2. แพช่วยชีวิต                              | <input checked="" type="checkbox"/> | สภาพพร้อมใช้งาน | <input type="checkbox"/> | ชำรุด |
| ตรวจครั้งสุดท้ายเมื่อ.....สิงหาคม 2565..... | <input checked="" type="checkbox"/> | มี              | <input type="checkbox"/> | ไม่มี |
| 3. พลุสัญญาณไฟ                              | <input checked="" type="checkbox"/> | สภาพพร้อมใช้งาน | <input type="checkbox"/> | ชำรุด |
|   | <input checked="" type="checkbox"/> | มี              | <input type="checkbox"/> | ไม่มี |
| 4. เชือกลากจูงและเชือกผูกเรือ               | <input checked="" type="checkbox"/> | สภาพพร้อมใช้งาน | <input type="checkbox"/> | ชำรุด |
|   | <input checked="" type="checkbox"/> | มี              | <input type="checkbox"/> | ไม่มี |
| 5. บันไดขึ้นลงเรือ                          | <input checked="" type="checkbox"/> | สภาพพร้อมใช้งาน | <input type="checkbox"/> | ชำรุด |
|   | <input checked="" type="checkbox"/> | มี              | <input type="checkbox"/> | ไม่มี |
| 6. สภาพพื้นที่การปฏิบัติงาน(พื้นดาดฟ้า)     | <input checked="" type="checkbox"/> | สภาพพร้อมใช้งาน | <input type="checkbox"/> | ชำรุด |
|   | <input checked="" type="checkbox"/> | มี              | <input type="checkbox"/> | ไม่มี |

หมายเหตุ...พวงชูชีพมีทั้งหมดจำนวน 10 พวง.....

ผู้ตรวจสอบ.....

(นายนิรุทธ์ ชัยดี)

พนักงานปากเรือ 5

- ทราบ

นาวาตรี.....

(นภดล จินตกานนท์)

(นายเดชบดี กิตติมหาโชค)

หมบท.



ระบบการจัดการด้านความปลอดภัย อาชีวอนามัย และสิ่งแวดล้อมท่าเรือ  
Port Safety Health and Environmental Integrated Management System

PSHE-MS

### รายการตรวจสอบด้านความปลอดภัยของผู้ปฏิบัติงาน

หมายเลขเรือ 303

ประจำเดือน พฤษภาคม

1. จำนวนผู้ปฏิบัติงาน....10....คน/วัน

2. อุปกรณ์คุ้มครองความปลอดภัยส่วนบุคคล (PPE)

- |                 |                                     |     |                          |        |
|-----------------|-------------------------------------|-----|--------------------------|--------|
| - หมวกนิรภัย    | <input checked="" type="checkbox"/> | สวม | <input type="checkbox"/> | ไม่สวม |
| - แวนตากันแดด   | <input checked="" type="checkbox"/> | สวม | <input type="checkbox"/> | ไม่สวม |
| - รองเท้านิรภัย | <input checked="" type="checkbox"/> | สวม | <input type="checkbox"/> | ไม่สวม |
| - เสื้อชูชีพ    | <input checked="" type="checkbox"/> | สวม | <input type="checkbox"/> | ไม่สวม |
| - ถุงมือ        | <input checked="" type="checkbox"/> | สวม | <input type="checkbox"/> | ไม่สวม |
| - ชุดทำงาน      | <input checked="" type="checkbox"/> | สวม | <input type="checkbox"/> | ไม่สวม |

หมายเหตุ.....

ผู้ตรวจสอบ.....

(นายนิรุทธ์ ชัยดี)

พนักงานปากเรือ 5

- ทราบ

นาวาตรี.....

(นภดล จินตกานนท์)

(นายเดชบดี กิตติมหาโชค)

หมบท.





ระบบการจัดการด้านความปลอดภัย อาชีวอนามัย และสิ่งแวดล้อมท่าเรือ  
Port Safety Health and Environmental Integrated Management System

PSHE-MS

### รายการตรวจสอบงานช่วงกลเรือ

หมายเลขเรือ 303

ประจำเดือน มิถุนายน

รายการ

- |   |   |   |
|---|---|---|
| 1. เครื่องจักรกล                          | <input checked="" type="checkbox"/> ปกติ        | <input type="checkbox"/> ไม่ปกติ        |
| 2. เครื่องยนต์ไฟฟ้า                       | <input checked="" type="checkbox"/> ปกติ        | <input type="checkbox"/> ไม่ปกติ        |
| 3. ท่อทางต่างๆ                            | <input checked="" type="checkbox"/> ปกติ        | <input type="checkbox"/> ไม่ปกติ        |
| 4. ระดับน้ำมันเชื้อเพลิง                  | <input checked="" type="checkbox"/> ปกติ        | <input type="checkbox"/> ไม่ปกติ        |
| 5. ระดับน้ำมันหล่อลื่น + ไฮดรอลิก         | <input checked="" type="checkbox"/> ปกติ        | <input type="checkbox"/> ไม่ปกติ        |
| 6. ดัชนีเพลิงประจำเรือ                    | <input checked="" type="checkbox"/> ปกติ        | <input type="checkbox"/> ไม่ปกติ        |
|   | <input checked="" type="checkbox"/> พร้อมใช้งาน | <input type="checkbox"/> ไม่พร้อมใช้งาน |
| 7. สูบน้ำห้องเรือ(น้ำเสียปนน้ำมัน)ไปกำจัด | <input checked="" type="checkbox"/> สูบ         | <input type="checkbox"/> ไม่สูบ         |

ผู้ตรวจสอบ.....

(นายอัศวิน พวงปู่)

พนักงานช่างกลเรือ 8

- ทราบ

(นายเดชชาติ กิตติมหาโชค)

หมบท.

นาวาตรี..... นายเรือ

(นกตล จินตกานนท์)



ระบบการจัดการด้านความปลอดภัย อาชีวอนามัย และสิ่งแวดล้อมท่าเรือ  
Port Safety Health and Environmental Integrated Management System

PSHE-MS

### รายการตรวจงานสอบเติมน้ำมันเชื้อเพลิง

หมายเลขเรือ 303

ประจำเดือน มิถุนายน

ก่อนปฏิบัติงาน

- |   |   |   |
|---|---|---|
| 1. ตรวจสอบใบนำส่งน้ำมัน                       | <input checked="" type="checkbox"/> มี      | <input type="checkbox"/> ไม่มี            |
| 2. ปริมาณระดับน้ำมันที่ส่งตรงกับใบส่ง         | <input checked="" type="checkbox"/> ตรง     | <input type="checkbox"/> ไม่ตรง           |
| 3. ข้อต่อท่อส่งน้ำมันจากรถลงเรือระหว่างถ่ายเท | <input checked="" type="checkbox"/> สมบูรณ์ | <input type="checkbox"/> ไม่สมบูรณ์       |
| 4. มีน้ำมันรั่วซึม/หกทั่วโหลบริเวณข้อต่อ      | <input type="checkbox"/> มี                 | <input checked="" type="checkbox"/> ไม่มี |

ขณะถ่ายเทน้ำมันหรือไม่

- |                                      |  |                                |
|--------------------------------------|--|--------------------------------|
| 5. มีถังดับเพลิงและภาชนะรองรับน้ำมัน | <input checked="" type="checkbox"/> มี | <input type="checkbox"/> ไม่มี |
|--------------------------------------|--|--------------------------------|

หลังปฏิบัติงาน

- |  |   |   |
|--|---|---|
| 6. ตรวจสอบปริมาณน้ำมันที่เติมทั้งในเรือและรถบรรทุก | <input checked="" type="checkbox"/> ตรง | <input type="checkbox"/> ไม่ตรง           |
| 7. ตรวจสอบบริเวณปฏิบัติงานมีน้ำมันรั่วไหลหรือไม่   | <input type="checkbox"/> มี             | <input checked="" type="checkbox"/> ไม่มี |

ผู้ตรวจสอบ.....

(นายอัศวิน พวงปู่)

พนักงานช่างกลเรือ 8

- ทราบ

(นายเดชชาติ กิตติมหาโชค)

หมบท.

นาวาตรี..... นายเรือ

(นกตล จินตกานนท์)

(ให้แนบบทฟอร์มการตรวจสอบการรับน้ำมันของ ปตท. ที่ลงชื่อผู้ตรวจรับน้ำมัน แล้ว)



**รายการตรวจสอบงานปากเรือ**

หมายเลขเรือ 303

ประจำเดือน มิถุนายน

รายการที่ตรวจ

- |   |   |                                |
|---|---|--------------------------------|
| 1. พวงชูชีพ                                 | <input checked="" type="checkbox"/> สภาพพร้อมใช้งาน | <input type="checkbox"/> ชำรุด |
|   | <input checked="" type="checkbox"/> มี              | <input type="checkbox"/> ไม่มี |
| 2. แพช่วยชีวิต                              | <input checked="" type="checkbox"/> สภาพพร้อมใช้งาน | <input type="checkbox"/> ชำรุด |
| ตรวจครั้งสุดท้ายเมื่อ.....สิงหาคม 2565..... | <input checked="" type="checkbox"/> มี              | <input type="checkbox"/> ไม่มี |
| 3. พลุสัญญาณไฟ                              | <input checked="" type="checkbox"/> สภาพพร้อมใช้งาน | <input type="checkbox"/> ชำรุด |
|   | <input checked="" type="checkbox"/> มี              | <input type="checkbox"/> ไม่มี |
| 4. เชือกลากจูงและเชือกผูกเรือ               | <input checked="" type="checkbox"/> สภาพพร้อมใช้งาน | <input type="checkbox"/> ชำรุด |
|   | <input checked="" type="checkbox"/> มี              | <input type="checkbox"/> ไม่มี |
| 5. บันไดขึ้นลงเรือ                          | <input checked="" type="checkbox"/> สภาพพร้อมใช้งาน | <input type="checkbox"/> ชำรุด |
|   | <input checked="" type="checkbox"/> มี              | <input type="checkbox"/> ไม่มี |
| 6. สภาพพื้นที่การปฏิบัติงาน(พื้นดาดฟ้า)     | <input checked="" type="checkbox"/> สภาพพร้อมใช้งาน | <input type="checkbox"/> ชำรุด |
|   | <input checked="" type="checkbox"/> มี              | <input type="checkbox"/> ไม่มี |

หมายเหตุ...พวงชูชีพมีทั้งหมดจำนวน 10 พวง.....

ผู้ตรวจสอบ.....

(นายนิรุทธ์ ชัยดี)

พนักงานปากเรือ 5

- ทราบ

นาวาตรี..... นายเรือ

(นายเดชบดี กิตติมหาโชค)

(นภค จินตกานนท์)

หมบท.

**ภาคผนวก ข-6**

รายงานการสำรวจการเปลี่ยนแปลงชายฝั่งทะเล และตรวจวัดกระแสน้ำ  
ประจำปี 2565



รายงานการสำรวจการเปลี่ยนแปลงชายฝั่งทะเลและตรวจวัดกระแสน้ำ

บริเวณท่าเรือแหลมฉบัง - อ่าวบางละมุง จังหวัดชลบุรี

ประจำปี พ.ศ. 2565



United Analyst and Engineering Consultant Co., Ltd.

3 Soi Udomsuk 41, Sukhumvit Road, Bangchak, Phrakhanong, Bangkok 10260

Tel. 0 2763 2828 Fax 0 2763 2800

www.uaeconsultant.com E-mail: uae@uaeconsultant.com

รายงานการสำรวจการเปลี่ยนแปลงชายฝั่งทะเลและตรวจวัดกระแสน้ำ

บริเวณท่าเรือแหลมฉบัง - อ่าวบางละมุง จังหวัดชลบุรี

ประจำปี พ.ศ. 2565

เจ้าของโครงการ



ท่าเรือแหลมฉบัง การท่าเรือแห่งประเทศไทย

จัดทำโดย



บริษัท ยูไนเต็ด แอนาไลสต์ แอนด์ เอ็นจิเนียริง คอนซัลแตนท์ จำกัด



## หนังสือรับรอง

การจัดทำรายงานการสำรวจการเปลี่ยนแปลงชายฝั่งทะเลและตรวจวัดกระแสน้ำ

บริเวณท่าเรือแหลมฉบัง-อ่าวบางละมุง จังหวัดชลบุรี ประจำปี พ.ศ. 2565

ท่าเรือแหลมฉบัง การท่าเรือแห่งประเทศไทย

วันที่ 30 กันยายน พ.ศ. 2565

หนังสือรับรองฉบับนี้ ขอรับรองว่า บริษัท ยูไนเต็ด แอนาไลสต์ แอนด์ เอ็นจิเนียริง คอนซัลแตนท์ จำกัด เป็นผู้จัดทำ  
รายงานการสำรวจการเปลี่ยนแปลงชายฝั่งทะเลและตรวจวัดกระแสน้ำ บริเวณท่าเรือแหลมฉบัง-อ่าวบางละมุง จังหวัดชลบุรี  
ของท่าเรือแหลมฉบัง การท่าเรือแห่งประเทศไทย ประจำปี พ.ศ. 2565 โดยมีคณะผู้ควบคุมในการทำรายงานดังนี้

รายชื่อผู้ควบคุมการจัดทำรายงาน	ลายมือชื่อ	ตำแหน่ง
นางสาวนพวรรณ อูราภิรักษ์	.....	ผู้จัดการอาวุโส ฝ่ายตรวจสอบคุณภาพสิ่งแวดล้อม
นางสาวสุมิตรา นามประดิษฐ์กุล	.....	ผู้ควบคุมการจัดทำรายงาน
ผู้จัดทำรายงาน		ตำแหน่ง
นางสาวศศิวิมล หัตถิ	.....	นักวิชาการสิ่งแวดล้อม
นางสาวอารีรัตน์ วิสารต์	.....	นักวิชาการสิ่งแวดล้อม

## สารบัญ

	หน้า
1. วัตถุประสงค์	1
2. ขอบเขตการดำเนินงาน	1
3. ระบบพิกัดแผนที่	1
3.1 ระบบพิกัดทางราบ (Horizontal Coordinate)	1
3.2 ระบบพิกัดทางตั้ง (Vertical Coordinate)	2
4. การปฏิบัติงานสำรวจ	3
4.1 หนดหลักฐานแผนที่ที่ใช้อ้างอิง (Reference Bench Mark)	3
4.2 การสำรวจทำรูปตัดแนวชายฝั่ง	6
4.3 การสำรวจหยั่งน้ำ	9
4.4 การสำรวจความเร็วและทิศทางของกระแสน้ำ	16
5. ผลการสำรวจ	17
5.1 ผลการสำรวจการเปลี่ยนแปลงชายฝั่งบริเวณอ่าวบางละมุง	17
5.2 ผลการสำรวจปริมาณตะกอนร่องน้ำเดินเรือ	28
5.3 ผลการสำรวจความเร็วและทิศทางกระแสน้ำ	34

## ภาคผนวก

ภาคผนวกที่ ก	คุณสมบัติเฉพาะของเครื่องมือสำรวจ
ภาคผนวกที่ ข	ข้อมูลระดับน้ำรายชั่วโมง
ภาคผนวกที่ ค	ข้อมูลการเพิ่ม/ลดปริมาณตะกอน
ภาคผนวกที่ ง	รูปภาพการสำรวจ

สารบัญตาราง		หน้า
ตารางที่ 1	แสดงค่าพิกัดระบบ U.T.M GRID ของหมุดอ้างอิง	3
ตารางที่ 2	การเปลี่ยนแปลงชายฝั่งทะเลบริเวณอ่าวบางละมุง เมื่อเปรียบเทียบระหว่างปี พ.ศ. 2564-2565	27
ตารางที่ 3	ความเร็วของกระแสน้ำสถานีที่ 1 เปรียบเทียบระหว่างปี พ.ศ. 2564-2565	40
ตารางที่ 4	ความเร็วของกระแสน้ำสถานีที่ 2 เปรียบเทียบระหว่างปี พ.ศ. 2564-2565	40

สารบัญรูป		หน้า
รูปที่ 1	ขอบเขตพื้นที่การปฏิบัติงานสำรวจ	2
รูปที่ 2	ตำแหน่งที่ตั้งสถานีวัดระดับน้ำแหลมฉบัง	2
รูปที่ 3	หมุดหลักฐานแผนที่สำหรับอ้างอิง	4
รูปที่ 4	แผนที่แนวสำรวจทำรูปตัดแนวชายฝั่ง	8
รูปที่ 5	การสำรวจแนวชายฝั่ง	9
รูปที่ 6	การออกแบบเส้นทางเรือสำรวจหยั่งน้ำ	9
รูปที่ 7	ติดตั้งอุปกรณ์สำรวจในเรือสำรวจ	10
รูปที่ 8	ตรวจสอบความถูกต้องของเครื่องหยั่งน้ำ	10
รูปที่ 9	งานสำรวจการหยั่งน้ำ	11
รูปที่ 10	แสดงภาพโปรแกรมสำรวจการหยั่งน้ำ	11
รูปที่ 11	การตรวจสอบข้อมูลการสำรวจของโปรแกรมสำรวจ	12
รูปที่ 12	การสร้างเลเซอร์ระดับน้ำและเส้นชั้นความสูงจากโปรแกรมสำรวจ	13
รูปที่ 13	สร้างรูปตัดแนวชายหาดจากโปรแกรมสำรวจ	16
รูปที่ 14	จุดติดตามตรวจสอบความเร็วและทิศทางกระแสน้ำ บริเวณท่าเรือแหลมฉบัง	17
รูปที่ 15	กราฟแสดงค่าการเปลี่ยนแปลงชายฝั่งบริเวณอ่าวบางละมุง บริเวณแนวสำรวจที่ 1 (A1-B1)	19
รูปที่ 16	กราฟแสดงค่าการเปลี่ยนแปลงชายฝั่งบริเวณอ่าวบางละมุง บริเวณแนวสำรวจที่ 2 (A2-B2)	20
รูปที่ 17	กราฟแสดงค่าการเปลี่ยนแปลงชายฝั่งบริเวณอ่าวบางละมุง บริเวณแนวสำรวจที่ 3 (A3-B3)	21
รูปที่ 18	กราฟแสดงค่าการเปลี่ยนแปลงชายฝั่งบริเวณอ่าวบางละมุง บริเวณแนวสำรวจที่ 4 (A4-B4)	22
รูปที่ 19	กราฟแสดงค่าการเปลี่ยนแปลงชายฝั่งบริเวณอ่าวบางละมุง บริเวณแนวสำรวจที่ 5 (A5-B5)	23
รูปที่ 20	กราฟแสดงค่าการเปลี่ยนแปลงชายฝั่งบริเวณอ่าวบางละมุง บริเวณแนวสำรวจที่ 6 (A6-B6)	24
รูปที่ 21	กราฟแสดงค่าการเปลี่ยนแปลงชายฝั่งบริเวณอ่าวบางละมุง บริเวณแนวสำรวจที่ 7 (A7-B7)	25
รูปที่ 22	กราฟแสดงค่าการเปลี่ยนแปลงชายฝั่งบริเวณอ่าวบางละมุง บริเวณแนวสำรวจที่ 8 (A8-B8)	26
รูปที่ 23	กราฟแสดงค่าการเปลี่ยนแปลงชายฝั่งบริเวณอ่าวบางละมุง บริเวณแนวสำรวจที่ 9 (A9-B9)	27
รูปที่ 24	สถานีติดตามตรวจสอบปริมาณตะกอนบริเวณร่องน้ำเดินเรือ	29
รูปที่ 25	แสดงการคำนวณปริมาณตะกอน พื้นที่ร่องน้ำทางเข้าท่าเรือแหลมฉบัง (CHANNEL)	30
รูปที่ 26	แสดงการคำนวณปริมาณตะกอน พื้นที่อ่างจอดเรือที่ 1 (BASIN 1)	31
รูปที่ 27	แสดงการคำนวณปริมาณตะกอน พื้นที่อ่างจอดเรือที่ 2 (BASIN 2)	32
รูปที่ 28	แสดงการคำนวณปริมาณตะกอน ปากคลองบางละมุง (BANGLAMUNG CHANNEL)	33
รูปที่ 29	ระดับน้ำแหลมฉบังในช่วงวันที่ 4-19 กรกฎาคม พ.ศ. 2565	35
รูปที่ 30	ความลึกน้ำ อุณหภูมิ น้ำ และกระแสน้ำที่สถานีที่ 1 (A1)	37
รูปที่ 31	ความลึกน้ำ อุณหภูมิ น้ำ และกระแสน้ำที่สถานีที่ 2	39

รายงานการสำรวจการเปลี่ยนแปลงชายฝั่งทะเลและตรวจวัดกระแสน้ำ  
บริเวณท่าเรือแหลมฉบัง - อ่าวบางละมุง จังหวัดชลบุรี  
ประจำปี พ.ศ. 2565

1. วัตถุประสงค์

- 1.1. สํารวจข้อมูลลักษณะสํานวนชายหาดบริเวณอ่าวบางละมุง (ด้านใต้ของท่าเรือแหลมฉบัง) อ่าวบางละมุง จังหวัดชลบุรี เพื่อบูรณาการข้อมูลไปศึกษาการเปลี่ยนแปลงชายฝั่งทะเล โดยนำข้อมูลในการสำรวจไปเปรียบเทียบกับข้อมูลสำรวจเมื่อปี พ.ศ. 2564
- 1.2. สํารวจความลึกน้ำบริเวณร่องน้ำทางเข้าท่าเรือแหลมฉบัง และบริเวณอ่างจอดเรือ เพื่อศึกษาอัตราการตกตะกอน โดยนำข้อมูลไปเปรียบเทียบกับข้อมูลสำรวจในปี พ.ศ. 2564
- 1.3. สํารวจหาข้อมูลทิศทางการไหลและความเร็วของกระแสน้ำ บริเวณทางเรือแหลมฉบัง เพื่อหาการเปลี่ยนแปลงชายฝั่งทะเลและตรวจวัดกระแสน้ำ โดยเปรียบเทียบกับข้อมูลในปี พ.ศ. 2564

2. ขอบเขตการดำเนินงาน

- 2.1 สํารวจหาค่าระดับพื้นดินบริเวณชายหาดบางละมุง อ่าวบางละมุง จังหวัดชลบุรี จำนวน 9 แนว ตามหมุดหลักฐานที่กำหนดไว้ จำนวน 9 คู่ ดำเนินการเมื่อวันที่ 9-16 กรกฎาคม พ.ศ. 2565
- 2.2 สํารวจหาค่าระดับความลึกน้ำบริเวณร่องน้ำทางเข้าท่าเรือแหลมฉบัง เริ่มตั้งแต่แนวเขื่อนป้องกันคลื่นด้านทิศเหนือลงไปทางด้านทิศใต้จนสุดแนวเขื่อนป้องกันคลื่น และบริเวณอ่างจอดเรือทั้งสองแห่ง ดำเนินการเมื่อวันที่ 9-16 กรกฎาคม พ.ศ. 2565
- 2.3 สํารวจความเร็วและทิศทางของกระแสน้ำบริเวณร่องน้ำท่าเรือแหลมฉบังและบริเวณปากคลองบางละมุง (ด้านใต้ของท่าเรือแหลมฉบัง) แบบรายชั่วโมง เป็นเวลา 15 วัน ดำเนินการเมื่อวันที่ 4-19 กรกฎาคม พ.ศ. 2565

3. ระบบพิกัดแผนที่

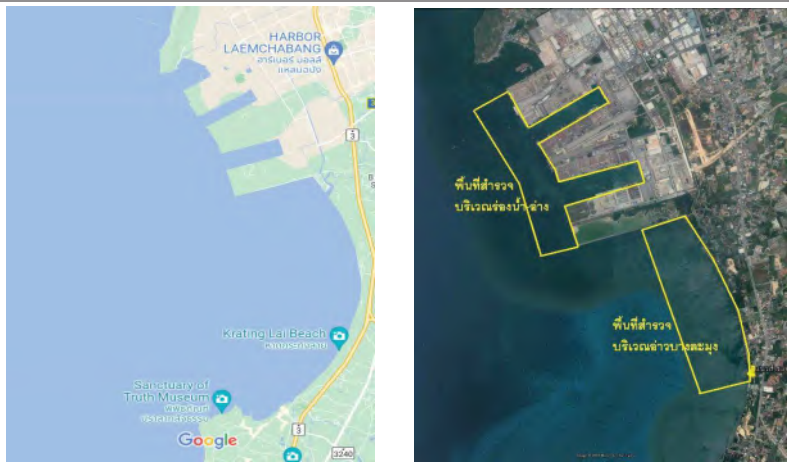
3.1 ระบบพิกัดทางราบ (Horizontal Coordinate)

ใช้ระบบพิกัดแผนที่ U.T.M. Grid Everest Spheroid Indian Datum 1975 Zone 47 มีขนาดของโลกดังนี้

Semi Major Axis(m)	:	6377276.34518
Semi Minor Axis(m)	:	6356075.41511
Flattening (1/f)	:	300.80173

และใช้พารามิเตอร์ในการแปลงค่าพิกัดจากระบบ WGS84 เป็นระบบ Indian Datum 1975

Dalta X	=	-206
Dalta Y	=	-837
Dalta Z	=	-295



รูปที่ 1 ขอบเขตพื้นที่การปฏิบัติงานสำรวจ

3.2 ระบบพิกัดทางตั้ง (Vertical Coordinate)

อ้างอิงค่าระดับความสูงจากค่าระดับทะเลปานกลาง (Mean Sea Leve) จากสถานีวัดระดับน้ำท่าเรือแหลมฉบัง



รูปที่ 2 ตำแหน่งที่ตั้งสถานีวัดระดับน้ำแหลมฉบัง

4. การปฏิบัติงานสำรวจ

4.1 หมดหลักฐานแผนที่ที่ใช้อ้างอิง (Reference Bench Mark)

ผลจากการตรวจสอบหมดหลักฐานในงานสำรวจ ตำแหน่งค่าพิกัดยังอยู่ในตำแหน่งเดิม ส่วนค่าระดับความสูงจากค่าระดับน้ำทะเลปานกลางมีความเปลี่ยนแปลงแสดงดังตารางที่ 1

ตารางที่ 1 แสดงค่าพิกัดระบบ U.T.M GRID ของหมุดอ้างอิง

ชื่อหมุด	พิกัดกริดเหนือ	พิกัดกริดตะวันออก	ระดับความสูงจากระดับน้ำทะเลปานกลาง (MSL.)	หมายเหตุ
A1	1442598.044	708045.552	0.110	สร้างหมุดชั่วคราวเนื่องจากหมุดเดิมอยู่ในพื้นที่พัฒนาท่าเรือแหลมฉบัง ระยะที่ 3
B1	1442619.831	708101.005	-	
A2	1442223.157	708263.999	2.190	
B2	1442249.480	708703.890	-	
A3	1441678.396	708622.100	2.059	ตรวจสอบค่าระดับและค่าพิกัดใหม่
B3	1441718.006	708689.923	2.584	
A4	1441306.053	708833.409	2.493	
B4	1441330.729	708898.885	2.515	
A5	1440876.130	709021.984	2.393	สร้างหมุดใหม่ทดแทนหมุดเดิมที่สูญหาย
B5	1440904.193	709082.509	3.018	
A6	1440479.499	709168.500	2.226	
B6	1440490.867	709203.955	3.067	
A7	1440164.235	709301.546	2.826	
B7	1440176.553	709357.740	3.31	
A8	1439078.280	709457.306	2.717	
B8	1439075.634	709531.022	2.836	
A9	1438853.477	709447.465	2.139	
B9	1438850.757	709482.684	2.432	



การสร้างหมุดชั่วคราว หมุด A1 และหมุด B1



การสร้างหมุดชั่วคราว หมุด A2 และหมุด B2



หมุด A3



หมุด B3



หมุด A4



หมุด B4

รูปที่ 3 หมดหลักฐานแผนที่สำหรับอ้างอิง





หมุด A5



หมุด B5



หมุด A6



หมุด B6



หมุด A7



หมุด B7



หมุด A8



หมุด B8

รูปที่ 3 (ต่อ) หมุดหลักฐานแผนที่สำหรับอ้างอิง



หมุด A9



หมุด B9

รูปที่ 3 (ต่อ) หมุดหลักฐานแผนที่สำหรับอ้างอิง


#### 4.2 การสำรวจทำรูปตัดแนวชายฝั่ง

ตั้งกล้อง Total Station ตรงหมุดหลักฐานอ้างอิงแนวชายฝั่ง ตั้งแต่หมุด A1 ถึงหมุด A9 แสดงดังรูปที่ 4 โดยส่องเก็บรายละเอียดตามแนวสำรวจจากหมุดอ้างอิง ลงไปในทะเลทุกๆ 5 เมตร ตลอดระยะทางยาว 200 เมตร จดบันทึกข้อมูลจากกล้อง Total Station ให้ได้ค่า มุมราบ ระยะแนวราบ ระยะสูงต่างแนวตั้ง เพื่อนำมาคำนวณหาค่าพิกัดและค่าระดับในตำแหน่งนั้นๆ ส่วนที่สำรวจไม่ถึงระยะ 200 เมตร ใช้เรือสำรวจหยั่งน้ำเข้ามาเก็บรายละเอียด

จากนั้นทำการสำรวจให้ครอบคลุมในบริเวณพื้นที่สำรวจตามแนวชายฝั่งที่กำหนดจนแล้วเสร็จ แสดงดังรูปที่ 5 และนำข้อมูลที่ได้ไปประมวลผลเพื่อทำรูปตัดแนวชายฝั่ง



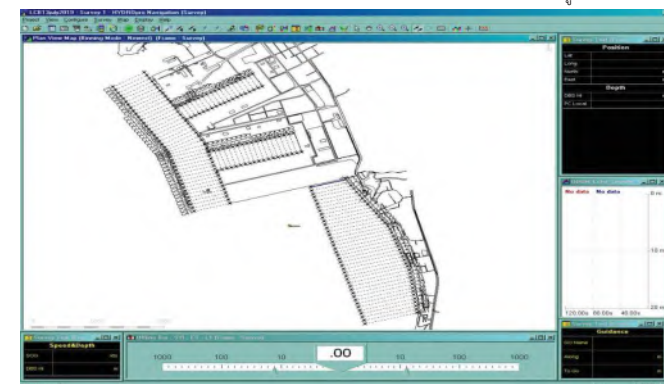
รูปที่ 4 แผนที่แนวสำรวจทำรูปตัดแนวชายฝั่ง



รูปที่ 5 การสำรวจแนวชายฝั่ง

#### 4.3 การสำรวจหยั่งน้ำ

4.3.1 ออกแบบแนวสำรวจ โดยนำค่าพิกัดเริ่มต้นและค่าพิกัดสิ้นสุดของแนวสำรวจในแต่ละเส้นมาป้อนเข้าไปในโปรแกรมสำรวจ จากนั้นโปรแกรมจะสร้างเส้นขึ้นมาและใช้เป็นเส้นนำเรือการสำรวจหยั่งน้ำ แสดงดังรูปที่ 6



รูปที่ 6 การออกแบบเส้นนำเรือสำรวจหยั่งน้ำ



4.3.2 ติดตั้งอุปกรณ์สำรวจในเรือสำรวจ โดยทำการติดตั้งหัวรับ-ส่งคลื่นความถี่เสียงใต้น้ำ (Transducer) ไว้ที่บริเวณกัปเรือ ให้หัวรับส่งคลื่นความถี่เสียงใต้น้ำลงไปในน้ำลึกจากผิวหน้า 0.75 เมตร ต่อสายสัญญาณเข้ากับตัวเครื่อง Echo Sounder ติดตั้งเสาอากาศเครื่องรับดาวเทียม ให้ตรงกับตำแหน่งที่ติดตั้ง Transducer ของเครื่อง Echo Sounder เพื่อจะทำให้ค่าพิกัดตรงกันกับตำแหน่งค่าความลึก และติดตั้ง Echo Sounder, GPS และคอมพิวเตอร์โน้ตบุ๊ก ไว้ในเรือ ตั้งเวลาของ Echo Sounder, GPS และคอมพิวเตอร์โน้ตบุ๊กให้ตรงกัน จากนั้นต่อสายสัญญาณรับ-ส่งข้อมูลของเครื่อง GPS และเครื่อง Echo Sounder เข้ากับคอมพิวเตอร์ ที่ติดตั้งโปรแกรมสำรวจทางอุทกศาสตร์ (Hydro Pro2.3) และทดสอบการทำงานของระบบก่อนการสำรวจ แสดงดังรูปที่ 7



รูปที่ 7 ติดตั้งอุปกรณ์สำรวจในเรือสำรวจ



4.3.3 ตรวจสอบความถูกต้องของเครื่องหยั่งน้ำ โดยตรวจสอบความถูกต้องของค่าความลึกที่ได้จากเครื่องหยั่งน้ำด้วยการทำ Bar Check คือ การนำเอาแผ่นโลหะ (Bar) ที่สะท้อนสัญญาณคลื่นเสียงซึ่งผูกด้วยลวดสลิงมีเครื่องหมายบอกระยะทุกๆ 1 เมตร หย่อนลงไปใต้น้ำให้แนวดิ่งตรงกับแนวดิ่งที่ติดตั้ง Transducer ของเครื่องหยั่งน้ำ แผ่นโลหะจะสะท้อนสัญญาณเสียงที่ส่งออกไปทาง Transducer เครื่องหยั่งน้ำจะอ่านค่าความลึกของแผ่นโลหะ ซึ่งจะต้องตรงกับค่าความลึกของระยะที่ลวดสลิง หากเครื่องหยั่งน้ำอ่านค่าความลึกของแผ่นโลหะไม่ตรงกัน ให้ปรับแต่งเครื่องหยั่งน้ำให้อ่านค่าความลึกให้ตรงกับระยะที่ลวดสลิงทำการทดสอบทุกๆ ระยะ 1 เมตร จนถึงความลึกที่ถ่วงน้ำ แสดงดังรูปที่ 8

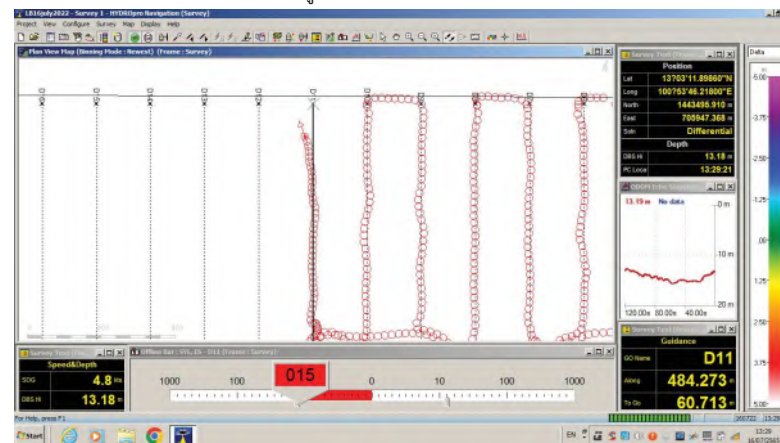


รูปที่ 8 ตรวจสอบความถูกต้องของเครื่องหยั่งน้ำ

4.3.4 หยั่งน้ำและบันทึกข้อมูล (Sounding & Recording Data) ใช้แนวออกแบบหยั่งน้ำตามแบบที่กำหนด โดยให้โปรแกรมสำรวจในการเก็บข้อมูล กำหนดแนวสำรวจทุกๆ 100 เมตร วิ่งเรือสำรวจและควบคุมเรือสำรวจให้อยู่ในแนวสำรวจที่ออกแบบไว้ รับข้อมูลค่าพิกัดเรือสำรวจจากเครื่อง GPS ซึ่งจะมีการอัปเดตข้อมูลทุก 1 วินาที โปรแกรมสำรวจจะแจ้งทิศทางและค่าลที่เรือให้ผู้ควบคุมเรือทราบจากจอคอมพิวเตอร์ ซึ่งจะทำให้ผู้ควบคุมเรือสามารถควบคุมเรือให้อยู่ในแนวสำรวจที่ออกแบบไว้ได้ตลอดเวลา สำรวจบันทึกข้อมูลในแต่ละแนวสำรวจ โดยโปรแกรมสำรวจจะบันทึกข้อมูลของเวลาและความลึกของน้ำในรูปแบบของ Data Files ในแต่ละแนวจะมีการเก็บข้อมูลต่อเนื่องตลอดแนวในขณะที่ทำการสำรวจ และทำการสำรวจหยั่งน้ำตามที่ยกแบบไว้ทุกแนวจนแล้วเสร็จ แสดงดังรูปที่ 9



รูปที่ 9 งานสำรวจการหยั่งน้ำ

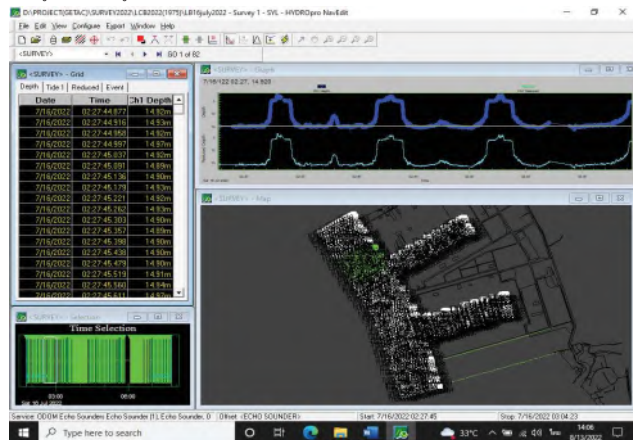


รูปที่ 10 แสดงภาพโปรแกรมสำรวจการหยั่งน้ำ

จากรูปที่ 10 พื้นสีขาวคือแผนที่ที่ใช้ในการออกแบบเส้นสำรวจและนำเรือสำรวจ เส้นสีดำคือเส้นที่ออกแบบสำหรับแนวสำรวจ จุดแดงด้านบนสุดคือตำแหน่งของเรือสำรวจ จุดกลมๆหลังจุดบนคือข้อมูลสำรวจที่ถูกบันทึก พื้นสีดำมุมบนขวาคือข้อมูลแสดงสถานะของตำแหน่งที่เรืออยู่ ประกอบด้วย ค่าพิกัด, ค่าความลึกที่ถ่วงน้ำขณะสำรวจ, เวลา, ชื่อของเส้นขณะสำรวจ พื้นสีขาวเล็กถัดลงมาคือกราฟแสดงค่าความลึกขณะสำรวจ แถบที่มีตัวเลข 015 คือค่าบอกระยะ offset ซ้าย-ขวา จากแนวเส้นสำรวจ พื้นสีดำมุมล่างซ้ายคือข้อมูลความเร็วของเรือและค่าระดับความลึก

#### 4.3.5 การประมวลผลและจัดทำแบบแผนที่-รูปตัด

นำข้อมูลที่บันทึกจากการสำรวจมาตรวจสอบความถูกต้องของข้อมูล ด้วยโปรแกรมการสำรวจ ข้อมูลที่ถูกรวบรวมในแต่ละแนวสำรวจตรวจสอบและเปรียบเทียบกับกระดานกราฟที่พล็อตจากเครื่องหยั่งน้ำ ว่ามีข้อมูลที่เครื่องหยั่งน้ำตรวจจับโดนวัตถุอย่างอื่นหรือไม่ ก่อนจะกระทบพื้นที่ของทะเล ซึ่งจะทำให้ข้อมูลที่บันทึกได้จากการสำรวจต้นผิดไปจากปกติหรือลึกเกินปกติ โดยข้อมูลเหล่านี้จะถูกต้องออกไป




รูปที่ 11 การตรวจสอบข้อมูลการสำรวจของโปรแกรมสำรวจ

จากรูปที่ 11 ข้อมูลสำรวจที่บันทึกไว้ พื้นที่ตามบนซ้ายตัวหนังสือคือข้อมูลของข้อมูลที่จะใช้ในการประมวลผล พื้นที่แถบสีเขียวเล็กถัดลงมาคือช่วงเวลาของสำรวจ พื้นที่ด้านบนซ้ายคือเส้นกราฟแสดงข้อมูลสำรวจ พื้นที่ทางด้านขวาคือแผนที่แสดงตำแหน่งแนวสำรวจ

เมื่อนำข้อมูลที่ผ่านการตรวจสอบแล้วมาห้กลับกับค่าระดับน้ำขึ้น-ลงที่ได้จากสถานีวัดระดับน้ำการท่าเรือ (แหลมฉบัง) โดยนำข้อมูลค่าระดับน้ำขึ้น-ลงตามวันที่และเวลาที่สำรวจเข้าไปในโปรแกรมสำรวจ โปรแกรมจะคำนวณและห้กลับค่าความลึกระดับน้ำโดยอัตโนมัติ ระดับน้ำที่ห้กลับแล้วจะเป็นค่าระดับน้ำที่อ้างอิงจากระดับทะเลปานกลาง

#### 4.3.6 การสร้างแผนที่และเส้นระดับความสูง (Contour)

นำข้อมูลที่ได้จากการสำรวจ (Points) มาทำเป็นเลขแสดงระดับท้องน้ำ พร้อมกำหนดเส้นแสดงชั้นความสูง (Contour) ซึ่งจะกำหนดไว้ทุกๆ 0.50 เมตร แสดงดังรูปที่ 12



รูปที่ 12 การสร้างเลขระดับน้ำและเส้นชั้นความสูงจากโปรแกรมสำรวจ

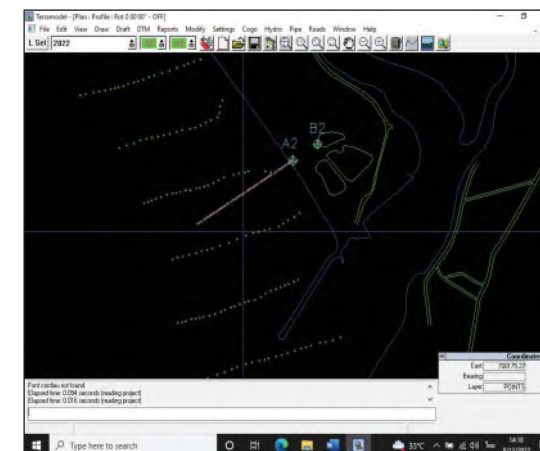




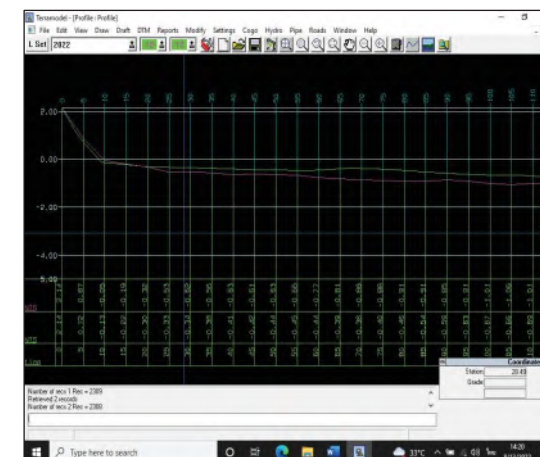
รูปที่ 12 (ต่อ) การสร้างเลขระดับน้ำและเส้นชั้นความสูงจากโปรแกรมสำรวจ

#### 4.3.7 การทำรูปตัดแนวชายหาด

จากข้อมูลที่ได้จากการสำรวจ (Points) นำมาสร้างพื้นผิว (Surface หรือ DTM) ซึ่งคุณลักษณะของ Points จะประกอบด้วย ค่า X Y และ Z ดังนั้นโปรแกรมจะรวม Points และสร้างเป็นพื้นผิวและเส้นแนวตัด (Alignments) ในตำแหน่งที่ต้องการทำรูปตัดแนวชายหาด และใส่พิกัดจุดเริ่มต้นและพิกัดจุดสิ้นสุดของเส้นแนวตัด ในตำแหน่งและระยะที่กำหนด โดยโปรแกรมที่ประมวลผลจะคำนวณและพล็อตรูปตัดขึ้นมา แสดงดังรูปที่ 13



แสดงแนวตัด จากจุดเริ่มต้น(หมุดอ้างอิง) ถึง ระยะทางที่ 200 เมตร




แสดงรูปตัดตามข้อมูลแนวตัด จากจุดเริ่มต้น(หมุดอ้างอิง) ถึง ระยะทางที่ 200 เมตร

รูปที่ 13 สร้างรูปตัดแนวชายหาดจากโปรแกรมสำรวจ

#### 4.4 การสำรวจความเร็วและทิศทางของกระแสน้ำ

การตรวจวัดสมรรถศาสตร์บริเวณท่าเรือแหลมฉบัง จังหวัดชลบุรี ทำการสำรวจจำนวน 2 จุด ดังรูปที่ 14 โดยวิธีการตรวจวัด จะใช้เครื่องวัดกระแสแบบจุ่มวัดที่ท่อ Valeport 106 หย่อนเครื่องวัดกระแสเข้าทุกๆ ดับซ์โมงที่ 3 ระดับความลึกคือที่ระดับ 1 เมตรใต้ผิวน้ำ, ที่กลางน้ำ และ 1 เมตรเหนือท้องน้ำขณะตรวจวัด โดยเครื่องจะบันทึกทิศทางและความเร็วกระแส และอุณหภูมิ น้ำ ระยะเวลาตรวจวัดเริ่มตั้งแต่เวลา 08.00 น. ของวันที่ 4 – 19 กรกฎาคม พ.ศ. 2565 เป็นเวลา 361 ชั่วโมง ถ่ายข้อมูลลงเครื่องคอมพิวเตอร์เพื่อวิเคราะห์ข้อมูลความเร็วและทิศทางกระแสต่อไป สำหรับการวัดระดับน้ำใช้ข้อมูลที่สถานีตรวจวัดระดับน้ำของท่าเรือแหลมฉบัง



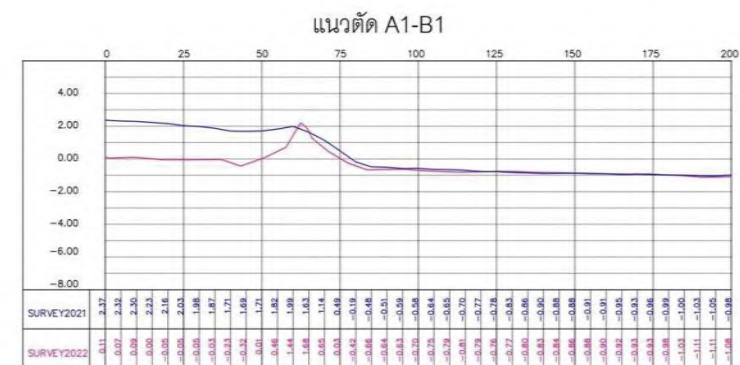
รูปที่ 14 จุดติดตามตรวจสอบความเร็วและทิศทางการส่น้ำ บริเวณท่าเรือแหลมฉบัง

## 5. ผลการสำรวจ

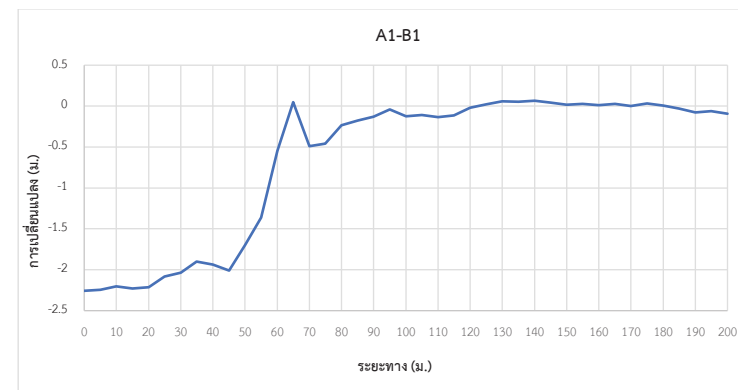
### 5.1 ผลการสำรวจการเปลี่ยนแปลงชายฝั่งบริเวณอ่าวบางละมุง

นำข้อมูลค่าระดับพื้นดินชายฝั่งบริเวณอ่าวบางละมุง ตั้งแต่หมุดคู่ที่ 1 ถึงหมุดคู่ที่ 9 มาเปรียบเทียบกับข้อมูลที่ได้จากการสำรวจในปี พ.ศ. 2564 โดยเปรียบเทียบค่าระดับพื้นดินของแต่ละแนวหมุด ใช้ข้อมูลนี้นำมาเปรียบเทียบทุก ๆ ระยะทาง 5 เมตร โดยผลการเปรียบเทียบการเปลี่ยนแปลงระดับท้องทะเลตามแนวดิตและแนวสำรวจ 9 แนว ระหว่างปี พ.ศ. 2564 และ พ.ศ. 2565 ดังนี้

1) **แนวสำรวจที่ 1 (A1-B1)** มีการก่อสร้างท่าเทียบเรือระยะที่ 3 จากการเปรียบเทียบข้อมูลระหว่างปี พ.ศ. 2564 และ พ.ศ. 2565 พบว่าจากระยะที่ 65 เมตร พบการกัดเซาะใกล้แนวชายฝั่งและระดับท้องทะเลเปลี่ยนแปลงเล็กน้อย โดยในปี พ.ศ. 2565 พบการกัดเซาะของตะกอน โดยเฉลี่ยระดับท้องทะเลลดลง -0.067 เมตร แสดงดังรูปที่ 15



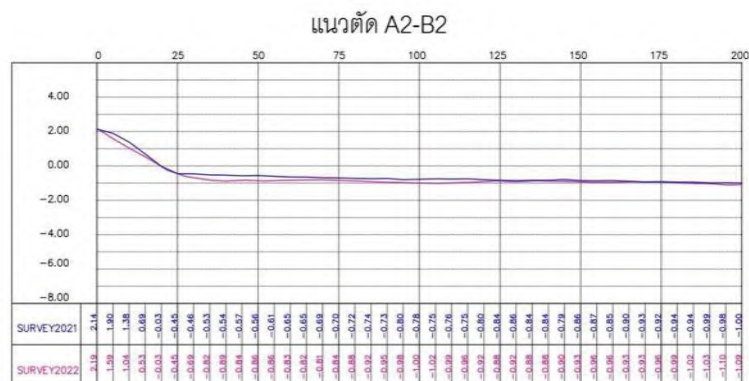
ผลต่างระดับแผ่นดิน/ระดับท้องน้ำแนวสำรวจที่ 1 ระหว่างการสำรวจ พ.ศ. 2564 – พ.ศ. 2565



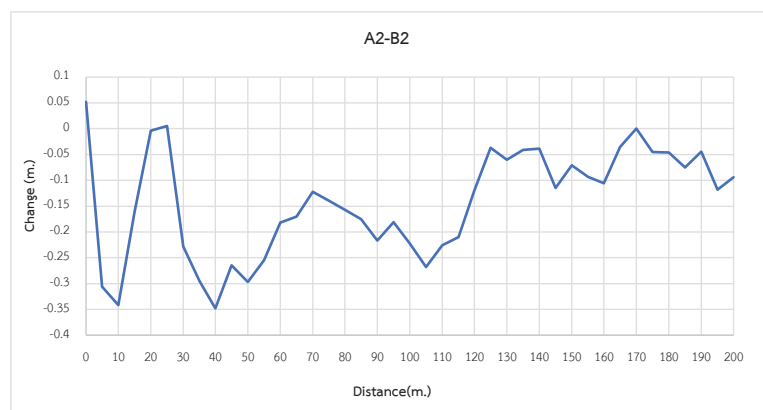
การเปลี่ยนแปลงระดับพื้นดิน/ท้องทะเล

รูปที่ 15 กราฟแสดงค่าการเปลี่ยนแปลงชายฝั่งบริเวณอ่าวบางละมุง บริเวณแนวสำรวจที่ 1 (A1-B1)

**2) แนวสำรวจที่ 2 (A2-B2)** ระดับท้องทะเลใกล้ฝั่งถูกกัดเซาะ ห่างฝั่งออกไปมีการเปลี่ยนแปลงเล็กน้อย ในปี พ.ศ. 2565 ระดับแผ่นดินและระดับท้องทะเลใกล้ฝั่งถูกกัดเซาะเฉลี่ย -0.1427 เมตร ห่างฝั่งออกไประดับท้องทะเลถูกกัดเซาะเปรียบเทียบกับระดับท้องทะเลช่วงปี พ.ศ. 2564-2565 ช่วงระหว่างแนวสำรวจที่ 1 กับแนวสำรวจที่ 2 มีพื้นที่ประมาณ 75,632 ตารางเมตร พบว่าระดับท้องทะเลมีการกัดเซาะของตะกอนประมาณ 7,903 ลูกบาศก์เมตร แสดงดังรูปที่ 16



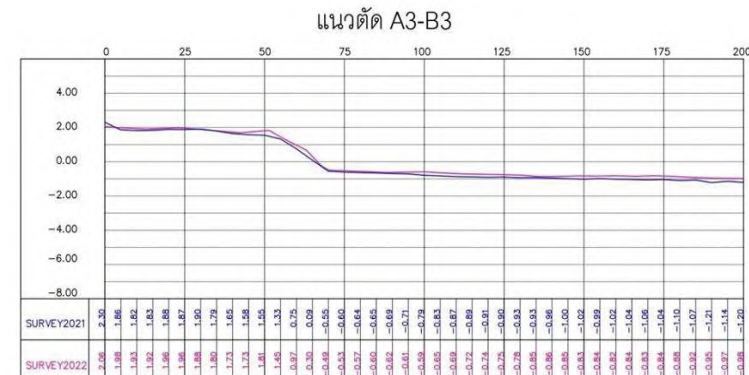
ผลต่างระดับแผ่นดิน/ระดับท้องน้ำแนวสำรวจที่ 2 ระหว่างการสำรวจ พ.ศ. 2564 - พ.ศ. 2565



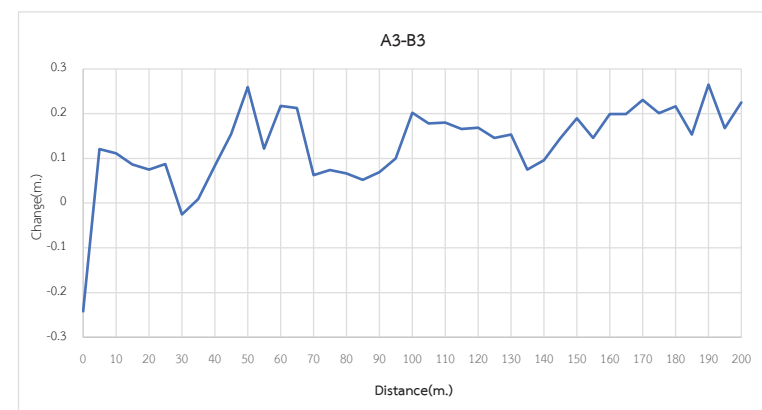
การเปลี่ยนแปลงระดับพื้นดิน/ท้องทะเล

รูปที่ 16 กราฟแสดงค่าการเปลี่ยนแปลงชายฝั่งบริเวณอ่าวบางละมุง บริเวณแนวสำรวจที่ 2 (A2-B2)

**3) แนวสำรวจที่ 3 (A3-B3)** หมู่ตูลูกี้เข้าไปจากชายฝั่ง 60 เมตร ในปี พ.ศ. 2565 ระดับแผ่นดินเพิ่มขึ้น ระดับท้องทะเลมีการทับถมตลอดทั้งแนว เมื่อเฉลี่ยระดับท้องทะเลทั้งแนวแล้วได้ระดับท้องทะเลเพิ่มขึ้นประมาณ 0.1316 เมตร เปรียบเทียบระดับท้องทะเลช่วงปี พ.ศ. 2564-2565 ช่วงระหว่างแนวสำรวจที่ 2 กับแนวสำรวจที่ 3 พื้นที่ประมาณ 130,004 ตารางเมตร พบว่าระดับท้องทะเลมีการกัดเซาะของตะกอนเล็กน้อยประมาณ 721.52 ลูกบาศก์เมตร แสดงดังรูปที่ 17



ผลต่างระดับแผ่นดิน/ระดับท้องน้ำแนวสำรวจที่ 3 ระหว่างการสำรวจ พ.ศ. 2564 - พ.ศ. 2565

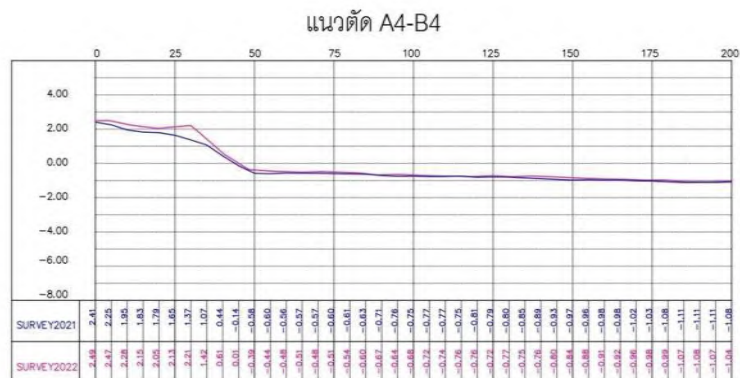


การเปลี่ยนแปลงระดับพื้นดิน/ท้องทะเล

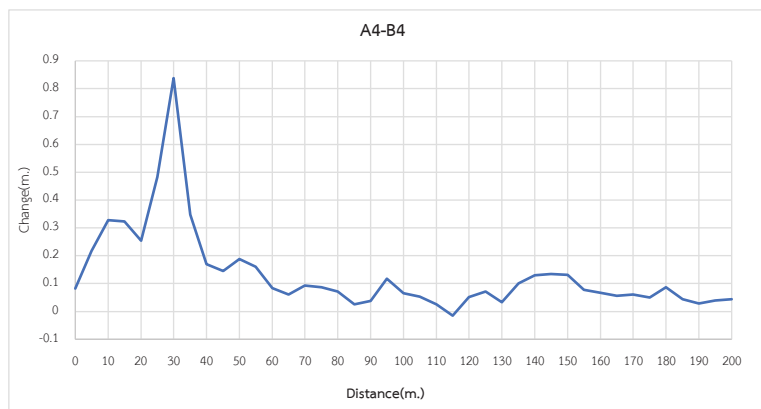
รูปที่ 17 กราฟแสดงค่าการเปลี่ยนแปลงชายฝั่งบริเวณอ่าวบางละมุง บริเวณแนวสำรวจที่ 3 (A3-B3)



**4) แนวสำรวจที่ 4 (A4-B4)** ในปี พ.ศ. 2565 ระดับแผ่นดินเพิ่มขึ้น ระดับท้องทะเลมีการทับถมตลอดทั้งแนว เมื่อเฉลี่ยระดับท้องทะเลทั้งแนวแล้วได้ระดับท้องทะเลเพิ่มขึ้นประมาณ 0.1330 เมตร เปรียบเทียบระดับท้องทะเลช่วงปี พ.ศ. 2564-2565 ช่วงระหว่างแนวสำรวจที่ 3 กับแนวสำรวจที่ 4 พื้นที่ประมาณ 81,755 ตารางเมตร พบว่าระดับท้องทะเลมีการทับถมของตะกอนเพิ่มขึ้นประมาณ 10,816 ลูกบาศก์เมตร แสดงดังรูปที่ 18

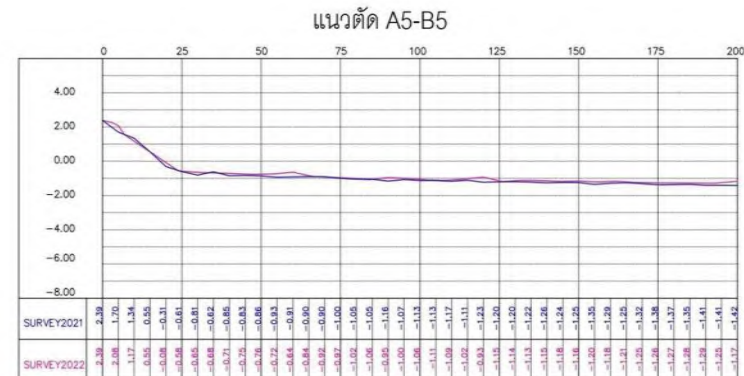


ผลต่างระดับแผ่นดิน/ระดับต่อน้ำแนวสำรวจที่ 4 ระหว่างการสำรวจ พ.ศ. 2564 - พ.ศ. 2565

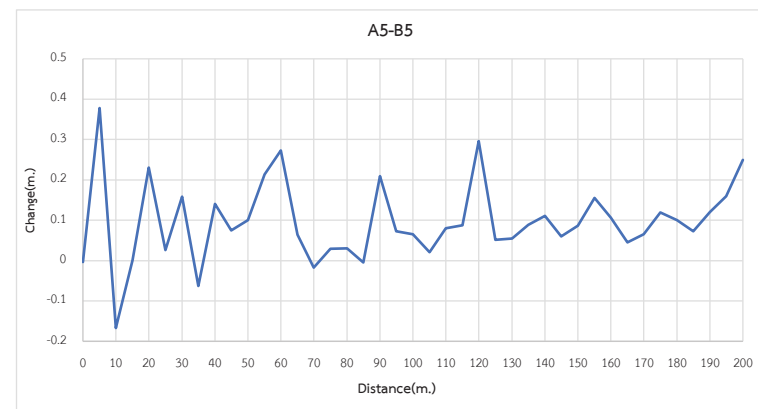


รูปที่ 18 กราฟแสดงค่าการเปลี่ยนแปลงชายฝั่งบริเวณอ่าวบางละมุง บริเวณแนวสำรวจที่ 4 (A4-B4)

**5) แนวสำรวจที่ 5 (A5-B5)** ในปี พ.ศ. 2565 ระดับแผ่นดินเพิ่มขึ้น ระดับท้องทะเลมีการทับถมตลอดทั้งแนว เมื่อเฉลี่ยระดับท้องทะเลทั้งแนวแล้วได้ระดับท้องทะเลเพิ่มขึ้นประมาณ 0.0962 เมตร เปรียบเทียบระดับท้องทะเลช่วงปี พ.ศ. 2564-2565 ช่วงระหว่างแนวสำรวจที่ 4 กับแนวสำรวจที่ 5 พื้นที่ประมาณ 95,290 ตารางเมตร พบว่าระดับท้องทะเลมีการทับถมของตะกอนเพิ่มขึ้นประมาณ 10,920 ลูกบาศก์เมตร แสดงดังรูปที่ 19



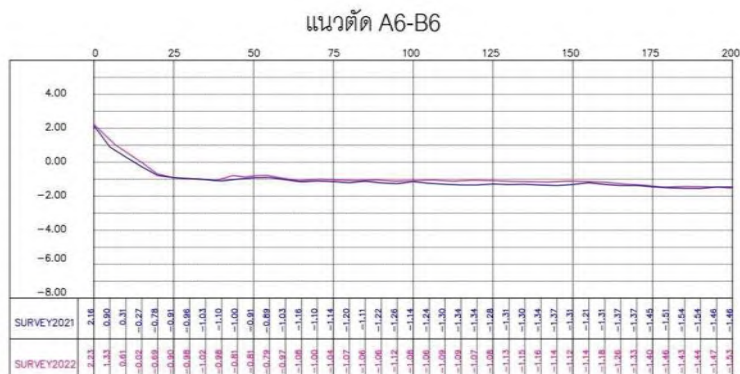
ผลต่างระดับแผ่นดิน/ระดับต่อน้ำแนวสำรวจที่ 5 ระหว่างการสำรวจ พ.ศ. 2564 - พ.ศ. 2565



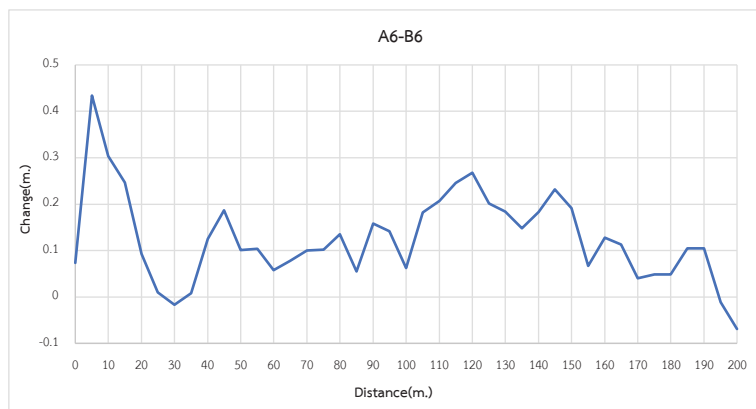
รูปที่ 19 กราฟแสดงค่าการเปลี่ยนแปลงชายฝั่งบริเวณอ่าวบางละมุง บริเวณแนวสำรวจที่ 5 (A5-B5)



**6) แนวสำรวจที่ 6 (A6-B6)** ในปี พ.ศ. 2565 ระดับแผ่นดินเพิ่มขึ้น ระดับท้องทะเลมีการทับถมตลอดทั้งแนว เมื่อเฉลี่ยระดับท้องทะเลทั้งแนวแล้วได้ระดับท้องทะเลเพิ่มขึ้นประมาณ 0.1262 เมตร เปรียบเทียบระดับท้องทะเลช่วงปี พ.ศ. 2564-2565 ช่วงระหว่างแนวสำรวจที่ 5 กับแนวสำรวจที่ 6 พื้นที่ประมาณ 81,918 ตารางเมตร พบว่าระดับท้องทะเลมีการทับถมของตะกอนเพิ่มขึ้นประมาณ 9,109 ลูกบาศก์เมตร แสดงดังรูปที่ 20



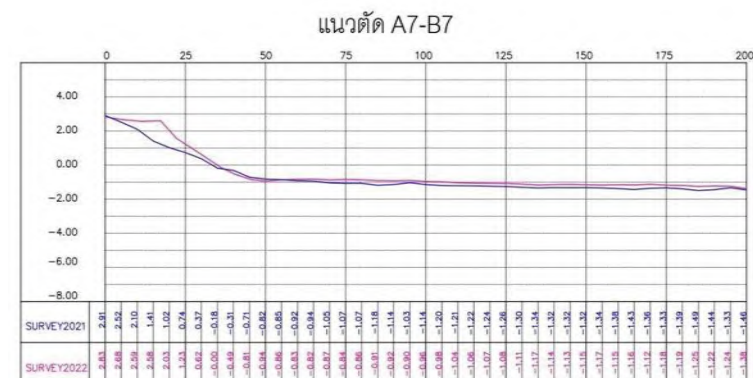
ผลต่างระดับแผ่นดิน/ระดับท้องน้ำแนวสำรวจที่ 6 ระหว่างการสำรวจ พ.ศ. 2564 - พ.ศ. 2565



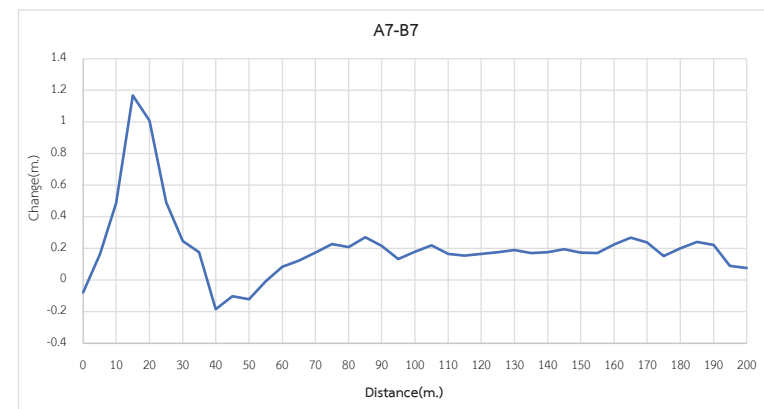
การเปลี่ยนแปลงระดับพื้นดิน/ท้องทะเล

รูปที่ 20 กราฟแสดงค่าการเปลี่ยนแปลงชายฝั่งบริเวณอ่าวบางละมุง บริเวณแนวสำรวจที่ 6 (A6-B6)

**7) แนวสำรวจที่ 7 (A7-B7)** ในปี พ.ศ. 2565 ระดับแผ่นดินเพิ่มขึ้น ระดับท้องทะเลมีการทับถมตลอดทั้งแนว เมื่อเฉลี่ยระดับท้องทะเลทั้งแนวแล้วได้ระดับท้องทะเลเพิ่มขึ้นประมาณ 0.2086 เมตร เปรียบเทียบระดับท้องทะเลช่วงปี พ.ศ. 2564-2565 ช่วงระหว่างแนวสำรวจที่ 6 กับแนวสำรวจที่ 7 พื้นที่ประมาณ 65,840 ตารางเมตร พบว่าระดับท้องทะเลมีการทับถมของตะกอนเพิ่มขึ้นประมาณ 11,021 ลูกบาศก์เมตร แสดงดังรูปที่ 21



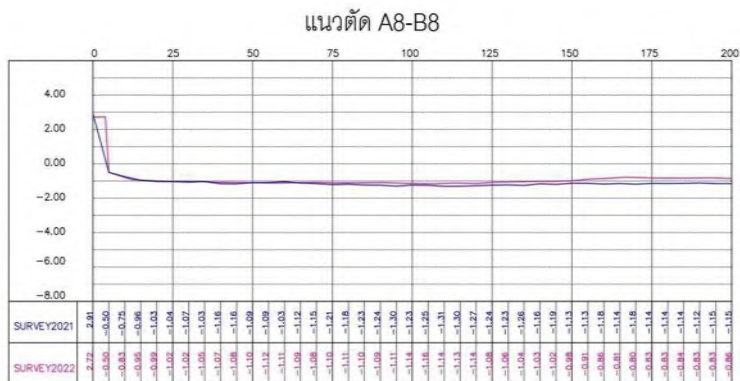
ผลต่างระดับแผ่นดิน/ระดับท้องน้ำแนวสำรวจที่ 7 ระหว่างการสำรวจ พ.ศ. 2564 - พ.ศ. 2565



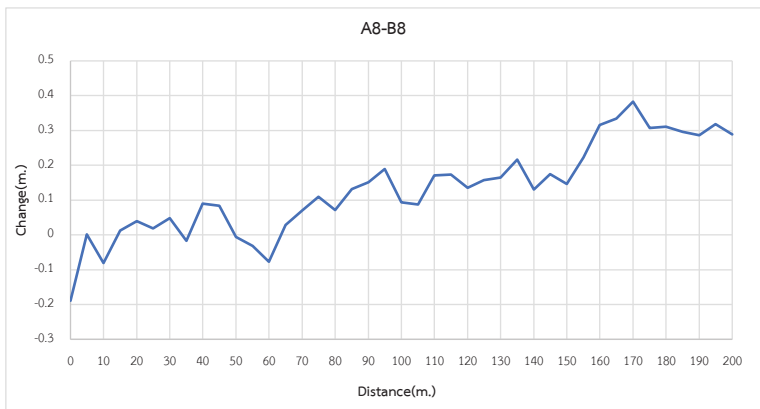
การเปลี่ยนแปลงระดับพื้นดิน/ท้องทะเล

รูปที่ 21 กราฟแสดงค่าการเปลี่ยนแปลงชายฝั่งบริเวณอ่าวบางละมุง บริเวณแนวสำรวจที่ 7 (A7-B7)

**8) แนวสำรวจที่ 8 (A8-B8)** ในปี พ.ศ. 2565 ระดับแผ่นดินเพิ่มขึ้น ระดับท้องทะเลมีการทับถมตลอดทั้งแนว เมื่อเฉลี่ยระดับท้องทะเลทั้งแนวแล้วได้ระดับท้องทะเลเพิ่มขึ้นประมาณ 0.1307 เมตร เปรียบเทียบระดับท้องทะเลช่วงปี พ.ศ. 2564-2565 ช่วงระหว่างแนวสำรวจที่ 7 กับแนวสำรวจที่ 8 พื้นที่ประมาณ 215,843 ตารางเมตร พบว่าระดับท้องทะเลมีการทับถมของตะกอนเพิ่มขึ้นประมาณ 36,617 ลูกบาศก์เมตร แสดงดังรูปที่ 22



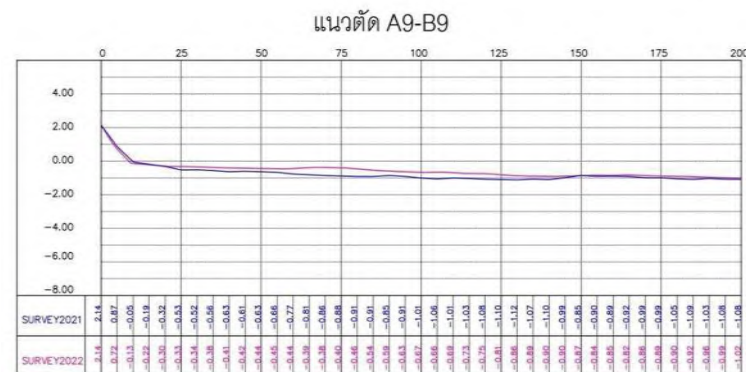
ผลต่างระดับแผ่นดิน/ระดับต่อน้ำแนวสำรวจที่ 8 ระหว่างการสำรวจ พ.ศ. 2564 - พ.ศ. 2565



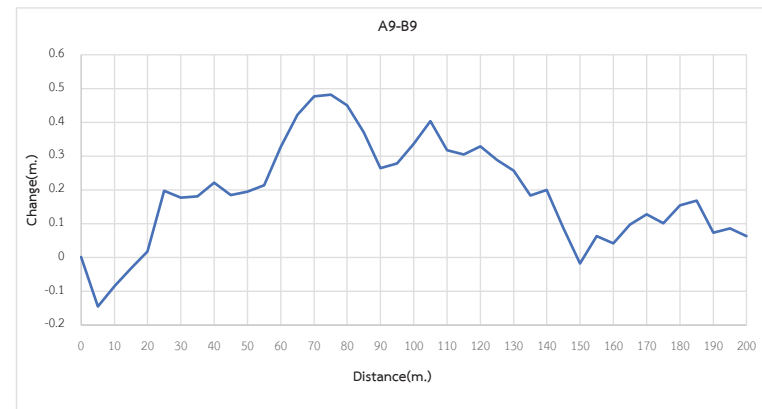
การเปลี่ยนแปลงระดับพื้นดิน/ท้องทะเล

รูปที่ 22 กราฟแสดงค่าการเปลี่ยนแปลงชายฝั่งบริเวณอ่าวบางละมุง บริเวณแนวสำรวจที่ 8 (A8-B8)

**9) แนวสำรวจที่ 9 (A9-B9)** ในปี พ.ศ. 2565 ระดับแผ่นดินเพิ่มขึ้น ระดับท้องทะเลมีการทับถมตลอดทั้งแนว เมื่อเฉลี่ยระดับท้องทะเลทั้งแนวแล้วได้ระดับท้องทะเลเพิ่มขึ้นประมาณ 0.1918 เมตร เปรียบเทียบระดับท้องทะเลช่วงปี พ.ศ. 2564-2565 ช่วงระหว่างแนวสำรวจที่ 8 กับแนวสำรวจที่ 9 พื้นที่ประมาณ 41,982 ตารางเมตร พบว่าระดับท้องทะเลมีการทับถมของตะกอนเพิ่มขึ้นประมาณ 6,769 ลูกบาศก์เมตร แสดงดังรูปที่ 23



ผลต่างระดับแผ่นดิน/ระดับต่อน้ำแนวสำรวจที่ 9 ระหว่างการสำรวจ พ.ศ. 2564 - พ.ศ. 2565



การเปลี่ยนแปลงระดับพื้นดิน/ท้องทะเล

รูปที่ 23 กราฟแสดงค่าการเปลี่ยนแปลงชายฝั่งบริเวณอ่าวบางละมุง บริเวณแนวสำรวจที่ 9 (A9-B9)

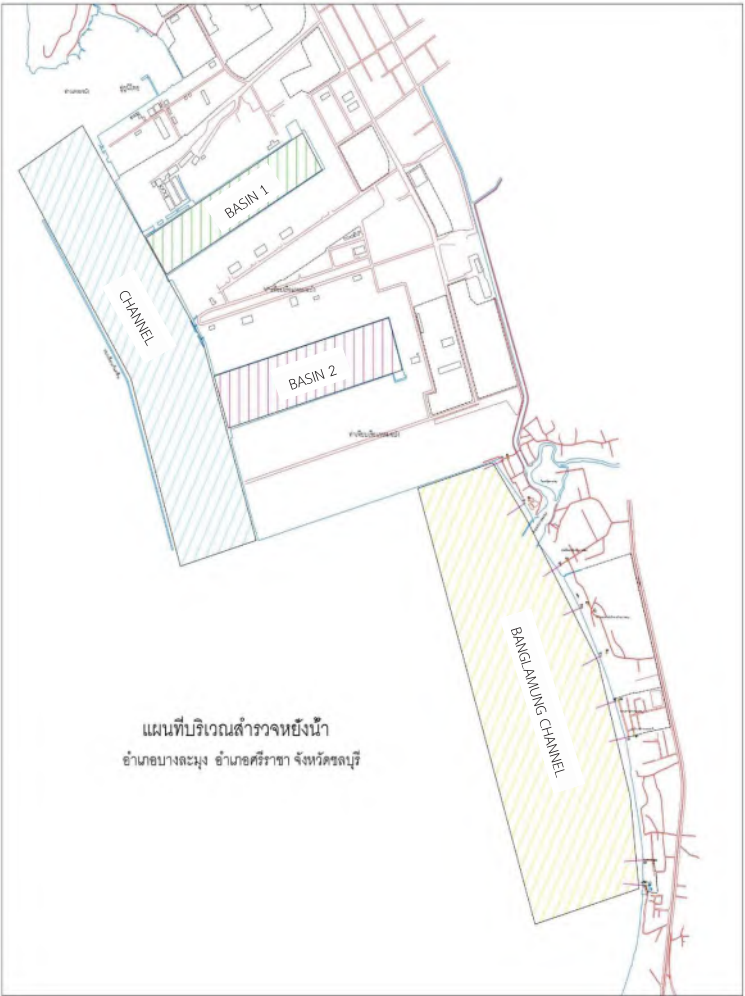
การเปลี่ยนแปลงชายฝั่งทะเลบริเวณอำเภอบางละมุง อำเภอบางละมุง จังหวัดชลบุรี เมื่อเปรียบเทียบผลสำรวจเมื่อเดือนกรกฎาคม พ.ศ. 2564 โดยอ้างอิงจากหมุดคูเดียวกัน สรุปได้ว่า ช่วงเวลาดังแต่เดือนกรกฎาคม พ.ศ. 2564 ถึงเดือนกรกฎาคม พ.ศ. 2565 ชายฝั่งทะเลบริเวณอำเภอบางละมุงมีการเปลี่ยนแปลงระดับพื้นดิน/ท้องทะเลเพิ่มขึ้น เฉลี่ย 0.090 เมตร แสดงดังตารางที่ 2

ตารางที่ 2 การเปลี่ยนแปลงชายฝั่งทะเลบริเวณอำเภอบางละมุง เมื่อเปรียบเทียบระหว่างปี พ.ศ. 2564-2565

แนวสำรวจ	การเปลี่ยนแปลงระดับพื้นดิน/ท้องทะเล (เมตร)
แนวสำรวจที่ 1 (A1-B1)	-0.067
แนวสำรวจที่ 2 (A2-B2)	-0.143
แนวสำรวจที่ 3 (A3-B3)	0.132
แนวสำรวจที่ 4 (A4-B4)	0.133
แนวสำรวจที่ 5 (A5-B5)	0.096
แนวสำรวจที่ 6 (A6-B6)	0.126
แนวสำรวจที่ 7 (A7-B7)	0.209
แนวสำรวจที่ 8 (A8-B8)	0.131
แนวสำรวจที่ 9 (A9-B9)	0.192
เฉลี่ย	0.090

5.2 ผลการสำรวจปริมาณตะกอนร่อนน้ำเดินเรือ

จุดติดตามตรวจสอบปริมาณตะกอนบริเวณร่อนน้ำเดินเรือ แสดงดังรูปที่ 24



รูปที่ 24 สถานีติดตามตรวจสอบปริมาณตะกอนบริเวณร่อนน้ำเดินเรือ

นำผลการสำรวจในปี พ.ศ. 2565 ไปเปรียบเทียบกับข้อมูลสำรวจในปี พ.ศ. 2564 โดยใช้การสร้างพื้นผิวจำลองด้วยโปรแกรมคอมพิวเตอร์ แบ่งพื้นที่ศึกษาออกเป็น 4 พื้นที่ คือ พื้นที่ร่องน้ำทางเข้าท่าเรือแหลมฉบัง (CHANNEL) พื้นที่อ่างจอดเรือที่ 1 (BASIN 1) พื้นที่อ่างจอดเรือที่ 2 (BASIN 2) และปากคลองบางละมุง (BANGLAMUNG CHANNEL) ผลการศึกษามีดังนี้

#### 1) บริเวณ AREA-1 พื้นที่ร่องน้ำทางเข้าท่าเรือแหลมฉบัง (CHANNEL)

SURFACE TO SURFACE VOLUME REPORT				
LAEMCHABANG PORT 2020				
Project:		D:\PROJECT (GETAC) \SURVEY2022\LCB2022 (1975) \Volume.pro		
Report Generated:		Friday, August 12, 2022 13:00:35		
-----				
AREA-1 (CHANNEL)				
Shrinkage/swell factors:		Excavation	1.0000	Fill 1.0000
First Surface	Number	Second Surface	Number	
Layer Name	of Points	Layer Name	of Points	
-----		-----		
POINTS	26,005	DEPTHS	5,166	
Volume limited to that within the constraining boundary - Object 36707				
Area within boundary: 3,079,350.49 Sq. m. (307.9350 Hectares)				
Total triangulated area: 3,034,050.01 Sq. m. (303.4050 Hectares)				
Excavation Volume (Cu. m.)		Fill Volume (Cu. m.)		
-----		-----		
222,869.15		578,474.16		
Net Difference: 355,605.01 Cu. m. Borrow (FILL VOLUME)				

#### รูปที่ 25 แสดงการคำนวณปริมาณตะกอน พื้นที่ร่องน้ำทางเข้าท่าเรือแหลมฉบัง (CHANNEL)

จากรายการคำนวณในรูปที่ 25 การเปรียบเทียบผลสำรวจระหว่างปี พ.ศ.2564-2565 พบว่า พื้นที่ในการคำนวณประมาณ 3,079,350 ตารางเมตร ปริมาณตะกอนที่ถูกกัดเซาะประมาณ 222,869.15 ลูกบาศก์เมตร ปริมาณตะกอนที่ถูกทับถมประมาณ 578,474.16 ลูกบาศก์เมตร ค่าเฉลี่ยปริมาณตะกอนที่ถูกกัดเซาะกับปริมาณตะกอนที่ถูกทับถม จะได้ว่ามีปริมาณตะกอนที่ถูกทับถมเฉลี่ย 355,605.01 ลูกบาศก์เมตร คิดเป็นระดับที่เพิ่มขึ้นประมาณ 0.1154 ลูกบาศก์เมตร/ตารางเมตร

#### 2) บริเวณ AREA-2 พื้นที่อ่างจอดเรือที่ 1 (BASIN 1)

SURFACE TO SURFACE VOLUME REPORT LAEMCHABANG PORT 2022				
Project:		D:\PROJECT(GETAC)\SURVEY2022\LCB2022(1975)\Volume.pro		
Report Generated:		Friday, August 12, 2022 12:53:23		
-----				
AREA-2 (BASIN 1)				
Shrinkage/swell factors:		Excavation	1.0000	Fill 1.0000
First Surface	Number	Second Surface	Number	
Layer Name	of Points	Layer Name	of Points	
-----		-----		
POINTS	26,005	DEPTHS	5,166	
Volume limited to that within the constraining boundary - Object 36704				
Area within boundary: 687,176.78 Sq. m. (68.7177 Hectares)				
Total triangulated area: 626,447.04 Sq. m. (62.6447 Hectares)				
Excavation Volume (Cu. m.)		Fill Volume (Cu. m.)		
-----		-----		
50,313.50		73,090.04		
Net Difference: 22,776.55 Cu. m. Borrow (FILL VOLUME)				

#### รูปที่ 26 แสดงการคำนวณปริมาณตะกอน พื้นที่อ่างจอดเรือที่ 1 (BASIN 1)

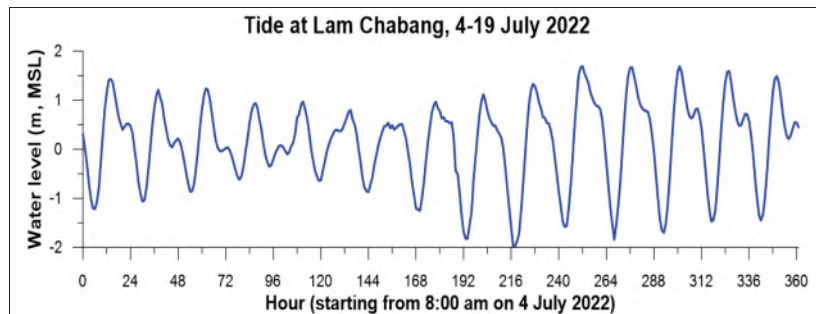
จากรายการคำนวณในรูปที่ 26 การเปรียบเทียบผลสำรวจระหว่างปี พ.ศ.2564-2565 พบว่า พื้นที่ในการคำนวณประมาณ 687,176 ตารางเมตร ปริมาณตะกอนที่ถูกกัดเซาะประมาณ 50,313.50 ลูกบาศก์เมตร ปริมาณตะกอนที่ถูกทับถมประมาณ 73,090.04 ลูกบาศก์เมตร เฉลี่ยปริมาณตะกอนที่ถูกกัดเซาะกับปริมาณตะกอนที่ถูกทับถม จะได้ว่ามีปริมาณตะกอนที่ถูกทับถมเฉลี่ย 22,776.55 ลูกบาศก์เมตร คิดเป็นระดับที่เพิ่มขึ้นประมาณ 0.0331 ลูกบาศก์เมตร/ตารางเมตร





### 5.3 ผลการสำรวจความเร็วและทิศทางกระแสน้ำ

จากการตรวจวัดทางสมุทรศาสตร์บริเวณท่าเรือแหลมฉบัง เมื่อวันที่ 4-19 กรกฎาคม พ.ศ. 2565 พบว่าลักษณะน้ำขึ้นน้ำลงเป็นแบบน้ำผสมที่มีน้ำคู่เด่น ระดับน้ำอยู่ในช่วง -1.98 – 1.69 เมตร ระดับน้ำเฉลี่ย 0.13 เมตร (สูงกว่าระดับทะเลปานกลาง) พิสัยน้ำขึ้นน้ำลงสูงสุดประมาณ 3.3 เมตร (meso tide) แสดงดังรูปที่ 29 และระดับน้ำรายชั่วโมงแสดงดังภาคผนวก ข และการตรวจวัดความเร็วและทิศทางของกระแสน้ำ ของจุดตรวจวัดทั้ง 2 จุด แสดงดังรูปที่ 30 และรูปที่ 31

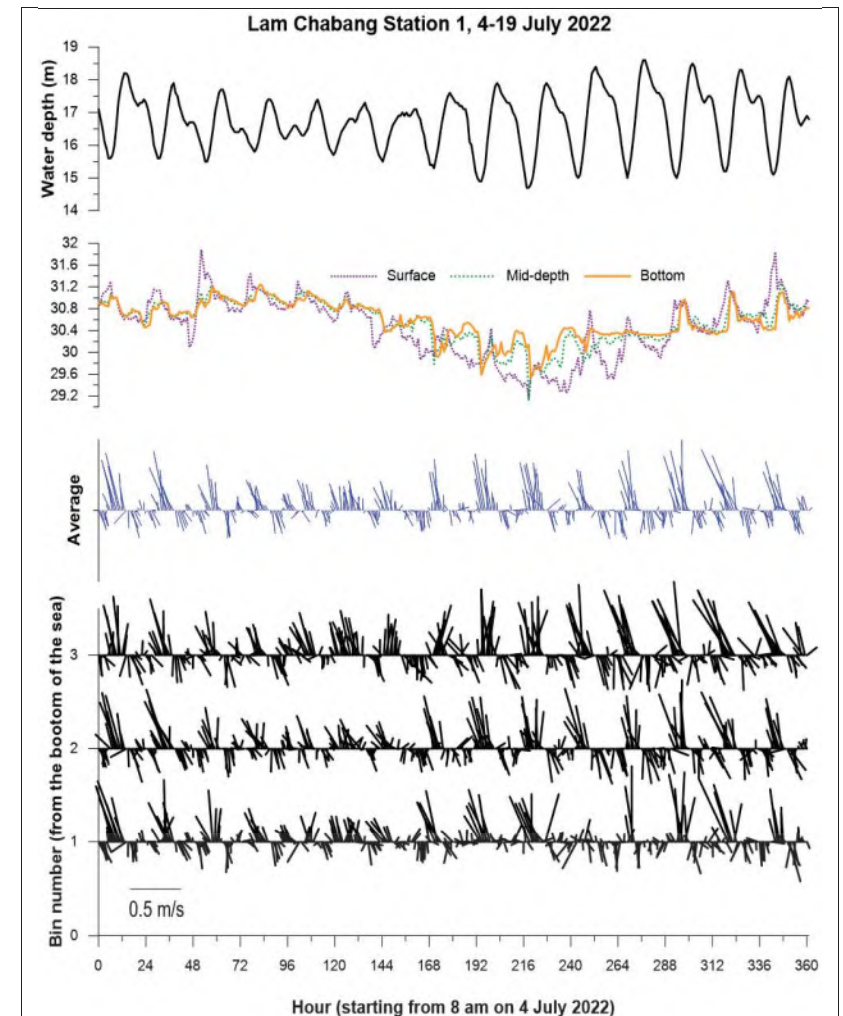


รูปที่ 29 ระดับน้ำแหลมฉบังในช่วงวันที่ 4-19 กรกฎาคม พ.ศ. 2565

#### 1) สถานีที่ 1

ผลการตรวจวัดกระแสน้ำสถานีที่ 1 ความลึกน้ำเปลี่ยนแปลงในช่วง 14.7 – 18.6 เมตร ตรวจวัดข้อมูลกระแสน้ำ 3 ชั้น ความลึก (1 เมตรใต้ผิวน้ำ, กึ่งกลางน้ำ และ 1 เมตรเหนือท้องน้ำ) พบว่าความเร็วและทิศทางกระแสน้ำแปรผันตามน้ำขึ้นน้ำลง ความเร็วกระแสน้ำไหลขึ้นสูงสุดประมาณ 0.7 เมตร/วินาที ไหลไปทางทิศเหนือ ความเร็วกระแสน้ำไหลลงสูงสุดมีความเร็วประมาณ 0.3 เมตร/วินาที ไหลไปทางทิศใต้-ตะวันออกเฉียงใต้ กระแสน้ำเฉลี่ยตลอดคอลัมน์น้ำเกิดจากอิทธิพลของน้ำขึ้นน้ำลงเป็นหลัก ค่ารวมกระแสน้ำเฉลี่ย 0.04 เมตร/วินาที ทิศทางเฉลี่ย 347 องศา (ทิศเหนือก่อนไปทางตะวันตก) ความเร็วและทิศทางของกระแสน้ำทุกระดับมีค่าใกล้เคียงกัน

สำหรับอุณหภูมิจาก 3 ระดับความลึก อุณหภูมิน้ำใกล้ผิวน้ำเปลี่ยนแปลงชันลงมากที่สุดเนื่องจากการแลกเปลี่ยนความร้อนกับอากาศเหนือผิวน้ำ ค่าอุณหภูมิอยู่ในช่วง 29.11 – 31.88 องศาเซลเซียส อุณหภูมิน้ำระดับกึ่งกลางน้ำและใกล้ท้องน้ำมีค่าใกล้เคียงกันโดยความผันผวนของอุณหภูมิในระหว่างวันน้อยกว่าการเปลี่ยนแปลงของอุณหภูมิใกล้ผิวน้ำมาก แสดงดังรูปที่ 30

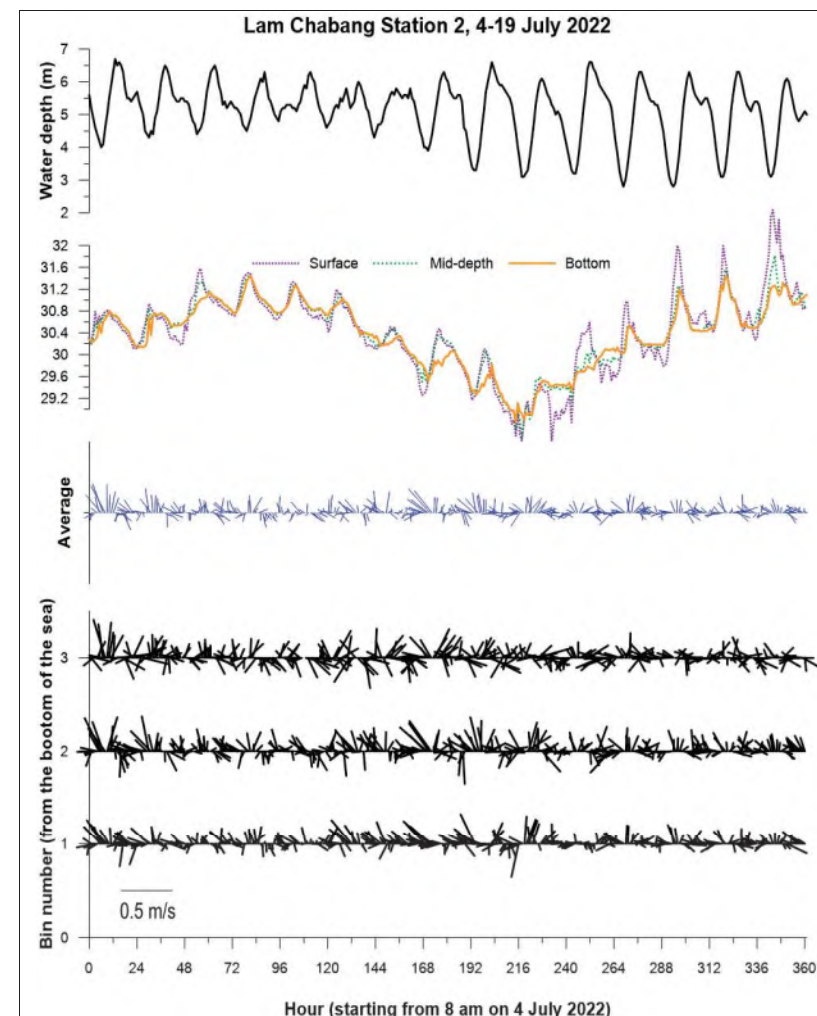


รูปที่ 30 ความลึกน้ำ อุณหภูมิน้ำ และกระแสน้ำที่สถานีที่ 1 (A1)

## 2) สถานีที่ 2

ผลการตรวจวัดกระแสน้ำสถานีที่ 2 ความลึกน้ำเปลี่ยนแปลงในช่วง 2.8 – 6.7 เมตร ตรวจวัดข้อมูลกระแสน้ำ 3 ชั้นความลึก พบว่าความเร็วและทิศทางกระแสน้ำแปรผันตามน้ำขึ้นน้ำลง แต่มีความผันผวนเนื่องจากเป็นพื้นที่เปิดรับคลื่นลม ความเร็วกระแสน้ำไหลขึ้นสูงสุดประมาณ 0.36 เมตร/วินาที ไหลไปทางทิศตะวันตกเฉียงเหนือ ความเร็วกระแสน้ำไหลลงสูงสุดมีความเร็วประมาณ 0.3 เมตร/วินาที ไหลไปทางทิศตะวันตกเฉียงใต้-ใต้-ตะวันออกเฉียงใต้ คำนวณกระแสน้ำเฉลี่ย 0.03 เมตร/วินาที ทิศทางเฉลี่ย 330 องศา (ทิศตะวันตกเฉียงเหนือ) ความเร็วและทิศทางของกระแสน้ำทุกระดับมีค่าใกล้เคียงกัน

สำหรับอุณหภูมิจาก 3 ระดับความลึก อุณหภูมิน้ำใกล้ผิวน้ำเปลี่ยนแปลงขึ้นลงมากที่สุดเนื่องจากการแลกเปลี่ยนความร้อนกับอากาศเหนือผิวน้ำ ค่าอุณหภูมิอยู่ในช่วง 28.4 – 32.65 องศาเซลเซียส อุณหภูมิน้ำระดับกึ่งกลางน้ำและใกล้ท้องน้ำมีค่าใกล้เคียงกันโดยความผันผวนของอุณหภูมิน้ำในระหว่างวันน้อยกว่าการเปลี่ยนแปลงของอุณหภูมิน้ำใกล้ผิวน้ำมาก แสดงดังรูปที่ 31



รูปที่ 31 ความลึกน้ำ อุณหภูมิน้ำ และกระแสน้ำสถานีที่ 2

จากการสำรวจพบว่าความเร็วของกระแสน้ำเฉลี่ย เมื่อเปรียบเทียบกับผลสำรวจเมื่อปี พ.ศ. 2564 พบว่ามีความเร็วเฉลี่ย  
ลดลง และมีทิศเปลี่ยนแปลงไปจากจากปี พ.ศ. 2564 เล็กน้อย แสดงดังตารางที่ 3 และตารางที่ 4

ตารางที่ 3 ความเร็วของกระแสน้ำสถานีที่ 1 เปรียบเทียบระหว่างปี พ.ศ. 2564-2565

รายละเอียด	ความเร็วของกระแสน้ำ (m/s)						ทิศทางของกระแสน้ำ (องศา) จากทิศเหนือ	
	ค่าสูงสุด		ค่าต่ำสุด		ค่าเฉลี่ย			
สถานีที่ 1	2564	2565	2564	2565	2564	2565	2564	2565
น้ำลง	0.482	0.376	0.019	0.000	0.217	0.142	150-240	90-269
น้ำขึ้น	0.649	0.697	0.009	0.006	0.253	0.221	345-30	270.1-89.9

ตารางที่ 4 ความเร็วของกระแสน้ำสถานีที่ 2 เปรียบเทียบระหว่างปี พ.ศ. 2564-2565

รายละเอียด	ความเร็วของกระแสน้ำ (m/s)						ทิศทางของกระแสน้ำ (องศา) จากทิศเหนือ	
	ค่าสูงสุด		ค่าต่ำสุด		ค่าเฉลี่ย			
สถานีที่ 2	2564	2565	2564	2565	2564	2565	2564	2565
น้ำลง	0.452	0.328	0.001	0.000	0.192	0.120	138-237	83.1-269
น้ำขึ้น	0.634	0.366	0.002	0.005	0.230	0.139	331-28	270.1-89.9

ภาคผนวก





## รายละเอียดของเครื่องมือสำรวจ

### 1. GPS.

## ภาคผนวก ก

## คุณสมบัติเฉพาะของเครื่องมือสำรวจ

### KEY FEATURES

Industry-leading technology provides superior performance

Flexible configurations put you in total control

Rugged, high-performance hardware is built to last

With the Trimble controller and software of your choice, enjoy seamless integrated surveying



### ONE RECEIVER, MANY CONFIGURATIONS, FOR GREATER FLEXIBILITY AND CHOICE

The Trimble® 5700 GPS receiver is an advanced, but easy-to-use, surveying instrument that is rugged and versatile enough for any job.

Combine your 5700 with the antenna and radio that best suit your needs, and then add the Trimble controller and software of your choice for a total surveying solution. The powerful 5700 GPS system will provide all the advanced technological power and unparalleled flexibility you need to increase your efficiency and productivity in any surveying environment.

### ADVANCED GPS RECEIVER TECHNOLOGY

The 5700 is a 24-channel dual-frequency RTK GPS receiver featuring the advanced Trimble Maxwell™ technology for superior tracking of GPS satellites, increased measuring speed, longer battery life through less power use, and optimal precision in tough environments. WAAS and EGNOS capability lets you perform real-time differential surveys to GPS grade without a base station.

### MODULAR DESIGN FOR VERSATILITY

For topographic, boundary, or engineering surveying, clip the receiver to your belt, carry it in a comfortable backpack, or configure it with all components on a lightweight range pole. With the receiver attached to your site vehicle, you can survey a surface as fast as you can drive! For control applications, attach the receiver to a tripod ... it's designed to work the way your job requires.

### FULL METAL JACKET ... AND LIGHTWEIGHT

The 5700 GPS receiver boasts the toughest mechanical and waterproofing specs in the business. Its magnesium alloy case is stronger than aluminum, but also 30% lighter—the 5700 weighs just 1.4 kg (3 lb) with batteries. Whether you're collecting control points on a tripod, or scrambling down a scree slope collecting real-time kinematic data, the receiver is light enough and tough enough to carry on performing.

### FAST AND EFFICIENT DATA STORAGE AND COMMUNICATIONS

Use the receiver's CompactFlash memory to store more than 3,400 hours of continuous L1/L2 data collection at an average of 15-second intervals. Transfer data to a PC at speeds of more than 1 megabit per second through the super-fast USB port. Your choice of UHF radio modem is built in to the receiver to provide RTK communications receiving without the need for cables or extra power!

### YOUR CHOICE OF TRIMBLE ANTENNA

Choose the high-accuracy Trimble GPS antenna that best suits your needs: the lightweight and portable Zephyr™ antenna for RTK roving, or the Zephyr Geodetic™ antenna for geodetic surveying.

The Zephyr Geodetic antenna offers submillimeter phase center repeatability and excellent low-elevation tracking, while the innovative design of its Trimble Stealth™ ground plane literally burns up multipath energy using technology similar to that used by stealth aircraft to hide from radar. The Zephyr Geodetic antenna thus provides unsurpassed accuracy from a portable antenna.



## General

- Front panel for on/off, one-button push data logging, CompactFlash card formatting, ephemeris and application file deletion, and restoring default controls
- LED indicators for satellite tracking, radio-link, data logging, and power monitoring
- Tripod clip or integrated base case

## PERFORMANCE SPECIFICATIONS

### Measurements

- Advanced Trimble Maxwell technology
- High-precision multiple correlator L1 and L2 pseudorange measurements
- Unfiltered, unsmoothed pseudorange measurement data for low noise, low multipath error, low time domain correlation, and high dynamic response
- Very low noise L1 and L2 carrier phase measurements with <1 mm precision in a 1 Hz bandwidth
- L1 and L2 Signal-to-Noise ratios reported in dB-Hz
- Proven Trimble low-elevation tracking technology
- 24 Channels L1 C/A Code, L1/L2 Full Cycle Carrier, WAAS/EGNOS

### Code differential GPS positioning<sup>1</sup>

Horizontal..... ±10.25 m + 1 ppm RMS  
Vertical..... ±10.5 m + 1 ppm RMS  
WAAS differential positioning accuracy typically <5 m 3DRMS<sup>2</sup>

### Static and FastStatic GPS surveying<sup>1</sup>

Horizontal..... ±5 mm + 0.5 ppm RMS  
Vertical..... ±5 mm + 1 ppm (x: baseline length) RMS

### Kinematic surveying<sup>1</sup>

Real-time and postprocessed kinematic surveys  
Horizontal..... ±(10 mm + 1 ppm) (x: baseline length) RMS  
Vertical..... ±(20 mm + 1 ppm) RMS  
Initialization time..... Single/Multi-base minimum  
10 sec + 0.5 times baseline length in km, up to 30 km  
Scalable GPS infrastructure initialization time..... <30 seconds  
typical anywhere within coverage area  
Initialization reliability<sup>3</sup>..... Typically >99.9%

## HARDWARE

### 5700 GPS receiver

Physical:  
Casing..... Tough, lightweight, fully sealed magnesium alloy  
Water/dustproof..... IP67 Dustproof, protected from temporary immersion  
to depth of 1 m (3.28 ft)  
Shock and vibration..... Tested and meets the following environmental standards:  
Shock..... MIL-STD-810F to survive a 1 m (3.28 ft) drop onto concrete  
Vibration..... MIL-STD-810-F on each axis  
Weight..... With internal batteries, internal radio,  
internal battery charger, standard UHF antenna: 1.4 kg (3 lb)  
As entire RTK rover with batteries for greater than 7 hours,  
less than 4 kg (8.8 lb)  
Dimensions (W x H x L)..... 13.5 cm x 8.5 cm x 24 cm  
(5.3 in x 3.4 in x 9.5 in)  
Electrical:  
Power..... DC input 11 V DC to 28 V DC with over voltage protection  
Power consumption..... 2.5 W receiver only, 3.75 W  
including internal radio  
Battery..... Greater than 10 hours data logging, or greater than  
7 hours of RTK operation on two internal 2.0 Ah lithium-ion batteries  
Battery weight..... 0.1 kg (0.5 oz)

© 2004-2005, Trimble Navigation Limited. All rights reserved. Trimble and the Globe & Triangle logo are trademarks of Trimble Navigation Limited, registered in the United States and in other countries. Trimble, Trimble, Zephyr, and Zephyr Geodetic are trademarks of Trimble Navigation Limited. All other trademarks are the property of their respective owners. PN 021545-0102 (07/04)

Battery charger..... Internal with external AC power adapter;  
no requirement for external charger  
Power output..... 11.5 V to 20 V DC (Port 1), 11.5 V DC to 27.5 V DC  
(Port 3) on external power input  
Certification..... Class B Part 15 FCC certification,  
CE Mark approved, C-Tick approved, Canadian FCC  
Environmental:  
Operating temperature<sup>4</sup>..... -40 °C to 65 °C (-40 °F to 149 °F)  
Storage temperature..... -40 °C to 80 °C (-40 °F to 176 °F)  
Humidity..... 100%, condensing

### Communications and data storage:

- 2 external power ports, 2 internal battery ports, 3 RS232 serial ports
- Integrated USB for data download speeds in excess of 1 Mb per second
- External GPS antenna connector
- CompactFlash advanced lightweight and compact removable data storage.  
Options of 64 MB or 128 MB from Trimble
- More than 3,400 hours continuous L1+L2 logging at 15 seconds with  
6 satellites typical with 128 MB card
- Fully integrated, fully sealed internal UHF radio modem option
- GSM, cellphone, and CDPD modem support
- Dual event marker input capability
- 1 Hz, 2 Hz, 5 Hz, and 10 Hz positioning and data logging
- 1 pulse per second output capability
- CMBR, CMR+, RTCM 2.x and 3.x input and output standard
- 15 NMEA outputs

### Zephyr antenna

Dimensions..... 16.2 cm x 6.2 cm diameter height (6.38 in x 2.44 in)  
Weight..... 0.55 kg (1.20 lb)  
Operating temperature..... -40 °C to 70 °C (-40 °F to 158 °F)  
Humidity..... 100% humidity proof, fully sealed  
Shock and vibration..... Tested and meets the following environmental standards:

Shock..... MIL-STD-810-F to survive a 2 m (6.56 ft) drop onto concrete  
Vibration..... MIL-STD-810-F on each axis  
• 4-point antenna feed for submillimeter phase center repeatability  
• Integral low noise amplifier  
• 50 dB antenna gain

### Zephyr Geodetic antenna

Dimensions..... 34.3 cm (13.5 in) diameter x 7.6 cm (3 in) height  
Weight..... 1.31 kg (2.88 lb)  
Operating temperature..... -40 °C to 70 °C (-40 °F to 158 °F)  
Humidity..... 100% humidity proof, fully sealed  
Shock and vibration..... Tested and meets the following environmental standards:  
Shock..... MIL-STD-810-F to survive a 2 m (6.56 ft) drop onto concrete  
Vibration..... MIL-STD-810-F on each axis  
• 4-point antenna feed for submillimeter phase center repeatability  
• Integral low noise amplifier  
• 50 dB antenna gain  
• Trimble Stealth ground plane for reduced multipath

<sup>1</sup> Accuracy may be subject to conditions such as multipath, obstructions, satellite geometry, and atmospheric parameters. Always follow recommended survey practices.  
<sup>2</sup> Depends on WAAS/EGNOS system performance.  
<sup>3</sup> May be affected by atmospheric conditions, signal multipath, and satellite geometry. Initialization reliability is continuously monitored to ensure highest quality.  
<sup>4</sup> Receiver operates normally to -40 °C (-40 °F) but some office-based functions such as USB download or internal battery charging are not recommended at temperatures below freezing.

Specifications subject to change without notice.



## 2.ECHO SOUNDER

A Single-Frequency Hydrographic Echo Sounder

Trieste Ocean Hydrographic

# Hydrotrac II

Single-Frequency  
Portable Hydrographic  
Echo Sounder

## Precise Data Collection in Adverse Conditions

Specifically designed for work in less-than-ideal  
climate, the HYDROTRAC™ Echo Sounder part  
possibility and the confidence of knowing you're using  
a proven Ocean product. It is completely waterproof  
and comes equipped with the same advanced features  
you've come to trust and depend on in Ocean echo  
sounders.



- Auto scale change (phasing)
- GPS input
- Heave input from motion sensor
- Annotation printed on chart
- Auto pulse length, TVG
- Output: NMEA, ECHOTRAC, DESO 25, etc.
- Waterproof (with cover in place)
- Lightweight (24.8 lbs/11.25 kg)
- Small size (14.5 h x 16.5 w x 8 d in or  
36.83 h x 41.91 w x 20.32 d cm)
- Accuracy: 200 kHz — 1 cm 0.1% of depth  
value (corrected for sound velocity); 33  
kHz — 10 cm 0.1% of depth value  
(corrected for sound velocity)
- Resolution: 0.1 ft/0.01 m
- Fix mark annotation: date, time, fix no.,  
depth (and GPS if input)
- Optional 200 kHz or 340 kHz side scan  
transducer
- Optional built-in DGPS
- Optional remote display
- Flash memory upgradeable
- Built-in simulator
- Software included: Comlog
- Operation and installation manuals  
provided on CD

## SPECIFICATIONS

### Environmental Operating Conditions:

- 0 — 50 °C

### Frequency Agile

- Operator selectable — 24, 33, 40, 200, 210  
and 340 kHz

### Output Power

- 600 watts

### Power Requirement

- 11-28 V DC (standard)
- 110/220 V AC (optional)

### Communication

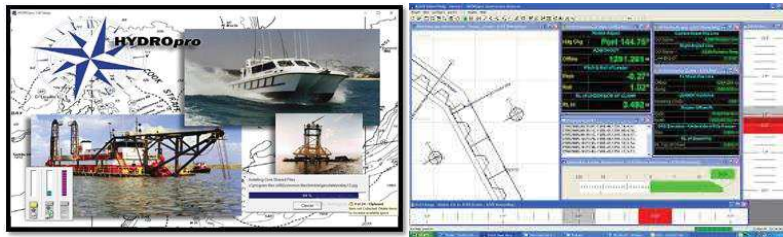
- 2 RS232 or RS422 ports

## FEATURES

### Accuracy

- 8.5 in/216 mm thermal printer  
(fax paper)
- LCD display (1 in high)
- Sealed keypad controls
- Manual/remote mark command

### 3.โปรแกรมสำรวจ



**Applications**

- Port and harbor surveys and maintenance
- General hydrographic surveys
- Environmental surveys
- Cable and pipe maintenance surveys
- Mooring buoy installation
- Industrial marine applications

**Features**

HYDROpro Navigation software

- Operates on Windows operating systems for simple point-and-click operation
- Fully configurable geodetic database with many pre-defined ellipsoids and coordinate systems
- Coordinate Calculator for points and files
- Built-in site calibration and adjustment
- Graphical vessel shape editor
- Automatic switching to backup (secondary) position and attitude sensors
- Powerful multiple "steerby" facility and vessel to vessel guidance
- Multiple vessels and guidance objects (targets, runlines, notes)
- Interactive, real-time Plan View Map with rotation including Line Up
- DXF and raster image background display files supported
- Configurable survey text displays (data from Data Tree)
- Log of operator's notes and system alarms
- Multiple sensor inputs (limited by hardware only)
- Heave and tide data from RTK
- Real-time depth profile and channel cross section display
- User-defined echosounder annotation
- Navigation data output to multibeam systems
- Project information and survey data all stored in a single Microsoft Access database file
- Heading from dual positioning devices
- Fully configurable equipment timing (latency, pulse-per-second, timeouts)
- Time stamping to 1-millisecond precision
- Output of data to printer, file, or serial ports in real-time
- On-line help and training

HYDROpro NonEdit software (included)

- Position, depth, heave, and tide editing by interactive graphics or batch processing
- Graphical displays show both the raw and composite data on same screen

• Sounding Selection to reduce processed data volume

• User-definable ASCII format and proprietary data files for postprocessing (import and export)

Terramodel HMS software (optional)

- Rapid contouring, plotting, cross sections, and volumes

**Technical Specifications**

Minimum Configuration

Processor .....	Pentium II 300 MHz
RAM .....	128 MB
Hard drive .....	4 GB
Monitor .....	SVGA color 1024 x 768
Data devices .....	CD-ROM drive
Operating system .....	Windows NT, 2000, or XP Professional

**Options**

Components such as radio telemetry can be ordered through Trimble.

- Fix box for triggering and receiving events
- Training

**Ordering Information**

HYDROpro Navigation software is available standard with quick reference guide, security key, and software manuals on CD.

HYDROpro Navigation .....	Part Number 44292-00
HYDROpro Construction upgrade .....	Part Number 44298-00
Terramodel HMS .....	Part Number 44290-00
Terramodel Channel Design .....	Part Number 45164-00
Terramodel Visualizer .....	Part Number 44261-00

For further information contact your local Trimble office or representative.  
You may also visit our website at <http://www.trimble.com>.

Specifications subject to change without notice.



HYPACK® is a Windows™-based software package used primarily for hydrographic surveying and data processing.

It is optimized to run under:

- Windows 2000™
- Windows XP™

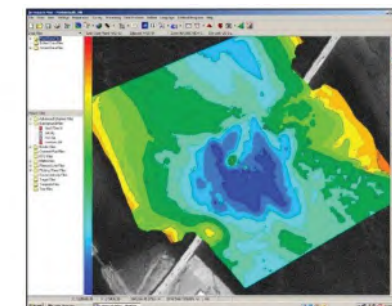
HYPACK® performs all of the tasks necessary to complete your survey from beginning to end.

- Geodetic Parameters
- Planned Line Design
- Equipment Configuration
- Data Collection supporting over 200 sensors
- Data Processing
- Tides and Sound Velocity
- Sounding Reduction
- Export to DXF/DGN
- Plotting of Smooth Sheets
- Volumes by Section
- Volumes by Surface Model
- Contouring to DXF
- 3D Visualization
- Side Scan Collection and Processing
- ACDP Collection and Display

The optional HYSWEEP® module allows for the configuration, calibration, collection and processing of multibeam and multiple transducer sonar systems.

The DREDGEPACK® version allows you to maximize the efficiency of your dredge operations by tracking and maintaining a history of where the cutting tool has passed and how deep it was.

HYPACK®, HYSWEEP® and DREDGEPACK® are all developed by HYPACK, Inc.



Solid filled contours with labels superimposed over a GeoTIF in HYPACK®



#### 4.กล้องสำรวจ



- แสดงค่าการวัดได้ละเอียด 1 มิลลิเมตร (Precise mode)
- ความถูกต้องของการวัดระยะโหมด ใช้เป้าสะท้อน เท่ากับ  $\pm(2\text{mm} + 2\text{ppm})$  และโหมด Reflectorless เท่ากับ  $\pm(3\text{mm}+2\text{ppm})$

#### 1. ระบบกล้องเล็ง

- กำลังขยาย 30 เท่า
- ขนาดความกว้างของภาพ 1 องศา 30 ลิปดา (26 เมตร ที่ระยะ 1 กิโลเมตร)
- ระยะเห็นภาพชัดใกล้สุดไม่เกิน 1.7 เมตร
- ตัวกล้องถอดจากฐานกล้องได้
- Laser Plummet ค่าความถูกต้อง 1.5 มิลลิเมตร ที่ระยะ 1.5 เมตร

#### 2. ระบบการวัดมุม

- ระบบวัดมุมแบบ Absolute, Continuous, Diametric แสดงผลบนจอ LCD ทั้งสองด้าน
- ความละเอียด (Accuracy) 5 พิลิปดา
- มีระบบ Compensator แบบ Quadruple axis
- โครงสร้างกล้อง ป้องกันละอองน้ำและฝุ่นได้ ตามมาตรฐาน IP54

#### 3. ระบบการวัดระยะทาง

- วัดระยะทางได้ 1.7 ถึง 250 เมตร โดยไม่ใช้เป้าสะท้อน และในสภาวะอากาศปกติ วัดระยะทางได้ 3,000 เมตร โดยใช้เป้าสะท้อนแบบ 1 ดวง



ระดับน้ำรายชั่วโมงช่วงวันที่ 4-19 กรกฎาคม พ.ศ. 2565 บริเวณท่าเรือแหลมฉบัง  
ระดับน้ำเป็นเมตรเหนือระดับทะเลปานกลาง

เวลา	4 กค.	5 กค.	6 กค.	7 กค.	8 กค.	9 กค.	10 กค.	11 กค.
0 น.		1.13	0.92	1.03	0.85	0.83	0.61	0.51
1 น.		0.89	0.62	0.74	0.61	0.65	0.51	0.51
2 น.		0.66	0.40	0.44	0.41	0.37	0.32	0.36
3 น.		0.52	0.20	0.18	0.12	0.04	0.02	0.21
4 น.		0.40	0.08	0.03	-0.12	-0.21	-0.26	-0.06
5 น.		0.46	0.04	-0.03	-0.26	-0.42	-0.58	-0.31
6 น.		0.52	0.13	-0.04	-0.35	-0.55	-0.78	-0.68
7 น.		0.52	0.18	-0.01	-0.32	-0.64	-0.85	-0.93
8 น.	0.30	0.47	0.22	0.02	-0.21	-0.63	-0.87	-1.20
9 น.	0.02	0.33	0.14	0.04	-0.08	-0.44	-0.72	-1.23
10 น.	-0.30	0.01	-0.02	-0.02	0.00	-0.25	-0.57	-1.25
11 น.	-0.70	-0.29	-0.23	-0.13	0.07	-0.05	-0.31	-1.00
12 น.	-1.00	-0.67	-0.47	-0.28	0.08	0.09	-0.12	-0.67
13 น.	-1.20	-0.90	-0.68	-0.43	0.04	0.21	0.08	-0.25
14 น.	-1.22	-1.06	-0.86	-0.56	-0.03	0.30	0.23	0.14
15 น.	-1.08	-1.04	-0.85	-0.62	-0.10	0.38	0.36	0.46
16 น.	-0.80	-0.80	-0.72	-0.54	-0.06	0.40	0.47	0.75
17 น.	-0.26	-0.41	-0.40	-0.35	0.06	0.37	0.48	0.90
18 น.	0.29	0.03	-0.02	-0.05	0.13	0.37	0.54	0.97
19 น.	0.82	0.50	0.45	0.21	0.31	0.42	0.43	0.84
20 น.	1.15	0.84	0.80	0.53	0.64	0.53	0.49	0.78
21 น.	1.41	1.10	1.09	0.77	0.71	0.64	0.40	0.63
22 น.	1.43	1.21	1.24	0.90	0.91	0.76	0.44	0.65
23 น.	1.37	1.05	1.21	0.94	0.97	0.80	0.48	0.57

ภาคผนวก ข

ข้อมูลระดับน้ำรายชั่วโมง

เวลา	12 กค.	13 กค.	14 กค.	15 กค.	16 กค.	17 กค.	18 กค.	19 กค.
0 น.	0.57	0.48	0.66	1.15	1.07	1.04	1.04	1.08
1 น.	0.53	0.38	0.64	1.04	0.92	0.81	0.79	0.73
2 น.	0.55	0.32	0.54	0.94	0.84	0.67	0.58	0.46
3 น.	0.26	0.24	0.52	0.89	0.80	0.63	0.48	0.27
4 น.	-0.44	0.02	0.38	0.87	0.78	0.69	0.49	0.21
5 น.	-0.50	-0.35	0.17	0.81	0.76	0.81	0.61	0.28
6 น.	-0.89	-0.77	-0.17	0.58	0.60	0.83	0.72	0.42
7 น.	-1.34	-1.18	-0.50	0.18	0.31	0.68	0.71	0.55
8 น.	-1.68	-1.58	-0.86	-0.27	-0.05	0.44	0.58	0.54
9 น.	-1.82	-1.98	-1.15	-0.73	-0.51	0.03	0.29	0.45
10 น.	-1.82	-1.97	-1.47	-1.18	-0.99	-0.42	-0.08	
11 น.	-1.55	-1.87	-1.58	-1.52	-1.42	-0.88	-0.57	
12 น.	-1.28	-1.72	-1.56	-1.84	-1.65	-1.24	-1.00	
13 น.	-0.64	-1.26	-1.21	-1.54	-1.70	-1.47	-1.34	
14 น.	-0.18	-0.72	-0.75	-1.16	-1.52	-1.44	-1.45	
15 น.	0.29	-0.14	-0.16	-0.69	-1.11	-1.24	-1.33	
16 น.	0.70	0.46	0.47	-0.06	-0.56	-0.76	-0.99	
17 น.	0.98	0.92	1.01	0.57	0.11	-0.19	-0.48	
18 น.	1.12	1.21	1.51	1.11	0.75	0.45	0.14	
19 น.	0.98	1.33	1.67	1.50	1.24	0.96	0.69	
20 น.	0.78	1.28	1.69	1.66	1.58	1.37	1.17	
21 น.	0.64	1.16	1.55	1.67	1.69	1.58	1.44	
22 น.	0.55	0.96	1.45	1.49	1.57	1.59	1.49	
23 น.	0.48	0.84	1.34	1.30	1.30	1.35	1.36	

ข้อมูลกระแสน้ำจุดที่ 1 บริเวณท่าเรือแหลมฉบัง จ.ชลบุรี 4-19 กรกฎาคม พ.ศ. 2565

วันที่	เวลา	ความลึกน้ำ	ระดับ ตรวจวัด	ความเร็ว (m/s)	ทิศ (องศา)	อุณหภูมิน้ำ (°C)	ระดับน้ำ (เมตร)
04/07/2565	8:00	17.1	1.00	0.19	169	30.86	2.80
			8.55	0.15	141	30.88	
			16.10	0.14	150	30.90	
	9:00	16.8	1.00	0.18	177	30.93	2.52
			8.40	0.18	163	30.90	
			15.80	0.21	150	30.88	
	10:00	16.5	1.00	0.15	129	31.07	2.20
			8.25	0.16	177	30.95	
			15.50	0.17	167	30.91	
	11:00	16.1	1.00	0.14	162	31.10	1.80
			8.05	0.15	165	30.93	
			15.10	0.16	168	30.86	
	12:00	15.9	1.00	0.06	254	31.12	1.50
			7.95	0.14	196	30.95	
			14.90	0.10	154	30.85	
	13:00	15.6	1.00	0.11	12	31.19	1.30
			7.80	0.08	237	30.89	
			14.60	0.10	351	30.85	
	14:00	15.6	1.00	0.21	347	31.30	1.28
			7.80	0.20	312	31.08	
			14.60	0.14	345	31.05	
	15:00	15.7	1.00	0.21	3	31.01	1.42
			7.85	0.24	345	30.98	
			14.70	0.31	344	30.98	
	16:00	16.0	1.00	0.37	349	31.00	1.70
			8.00	0.53	347	31.00	
			15.00	0.54	341	31.00	
	17:00	16.6	1.00	0.47	345	31.01	2.24
			8.30	0.35	345	31.02	
			15.60	0.42	337	31.01	
	18:00	17.3	1.00	0.45	359	30.84	2.79
			8.65	0.46	337	30.91	
			16.30	0.36	342	30.91	
	19:00	17.7	1.00	0.54	353	30.71	3.32
			8.85	0.51	344	30.76	
			16.70	0.60	338	30.78	

วันที่	เวลา	ความลึกน้ำ	ระดับ ตรวจวัด	ความเร็ว (m/s)	ทิศ (องศา)	อุณหภูมิ (°C)	ระดับน้ำ (เมตร)
	20:00	18.0	1.00	0.29	11	30.67	3.65
			9.00	0.33	351	30.73	
			17.00	0.42	346	30.71	
	21:00	18.2	1.00	0.18	8	30.60	3.91
			9.10	0.14	346	30.66	
			17.20	0.24	338	30.69	
	22:00	18.2	1.00	0.20	198	30.69	3.93
			9.10	0.17	243	30.65	
			17.20	0.17	238	30.65	
	23:00	18.1	1.00	0.20	175	30.62	3.87
			9.05	0.16	178	30.73	
			17.10	0.13	181	30.68	
05/07/2565	0:00	17.8	1.00	0.19	149	30.60	3.63
			8.90	0.18	153	30.70	
			16.80	0.16	159	30.71	
	1:00	17.6	1.00	0.29	159	30.64	3.39
			8.80	0.32	162	30.74	
			16.60	0.18	176	30.80	
	2:00	17.4	1.00	0.19	145	30.63	3.16
			8.70	0.13	140	30.76	
			16.40	0.17	172	30.77	
	3:00	17.3	1.00	0.07	124	30.68	3.02
			8.65	0.06	113	30.74	
			16.30	0.09	175	30.75	
	4:00	17.2	1.00	0.04	327	30.55	2.90
			8.60	0.10	206	30.73	
			16.20	0.02	338	30.75	
	5:00	17.3	1.00	0.06	250	30.60	2.96
			8.65	0.08	330	30.70	
			16.30	0.02	46	30.73	
	6:00	17.3	1.00	0.13	4	30.55	3.02
			8.65	0.10	323	30.62	
			16.30	0.08	340	30.55	
	7:00	17.4	1.00	0.05	40	30.58	3.02
			8.70	0.09	354	30.50	
			16.40	0.11	348	30.47	
	8:00	17.3	1.00	0.11	146	30.58	2.97
			8.65	0.06	260	30.51	

วันที่	เวลา	ความลึกน้ำ	ระดับ ตรวจวัด	ความเร็ว (m/s)	ทิศ (องศา)	อุณหภูมิ (°C)	ระดับน้ำ (เมตร)
	9:00	17.1	16.30	0.04	304	30.45	
			1.00	0.16	159	30.96	2.83
			8.55	0.12	146	30.69	
	10:00	16.8	16.10	0.02	185	30.49	
			1.00	0.17	175	30.91	2.51
			8.40	0.24	156	30.73	
	11:00	16.5	15.80	0.11	146	30.50	
			1.00	0.15	134	30.99	2.21
			8.25	0.21	162	30.79	
	12:00	16.0	15.50	0.13	147	30.77	
			1.00	0.00	208	31.15	1.83
			8.00	0.04	144	30.91	
	13:00	15.8	15.00	0.05	141	30.84	
			1.00	0.07	341	31.13	1.60
			7.90	0.07	195	30.90	
	14:00	15.6	14.80	0.07	271	30.79	
			1.00	0.14	323	31.12	1.44
			7.80	0.10	332	30.88	
	15:00	15.6	14.60	0.12	72	30.80	
			1.00	0.23	334	31.14	1.46
			7.80	0.15	327	30.86	
	16:00	15.8	14.60	0.14	327	30.90	
			1.00	0.24	338	30.93	1.70
			7.90	0.20	327	30.91	
	17:00	16.2	14.80	0.25	27	30.92	
			1.00	0.41	360	30.88	2.09
			8.10	0.46	342	30.93	
	18:00	16.6	15.20	0.26	7	30.93	
			1.00	0.54	344	30.77	2.53
			8.30	0.57	341	30.88	
	19:00	17.1	15.60	0.57	358	30.90	
			1.00	0.41	341	30.81	3.00
			8.55	0.49	333	30.86	
	20:00	17.5	16.10	0.40	333	30.90	
			1.00	0.22	334	30.63	3.34
			8.75	0.20	1	30.69	
	21:00	17.8	16.50	0.26	333	30.71	
			1.00	0.19	351	30.60	3.60

วันที่	เวลา	ความลึกน้ำ	ระดับ ตรวจวัด	ความเร็ว (m/s)	ทิศ (องศา)	อุณหภูมิน้ำ (°C)	ระดับน้ำ (เมตร)
	22:00	17.9	8.90	0.33	330	30.64	3.71
			16.80	0.21	339	30.68	
			1.00	0.19	183	30.60	
			8.95	0.20	326	30.64	
			16.90	0.37	345	30.65	
	23:00	17.6	1.00	0.25	176	30.67	3.55
			8.80	0.12	156	30.70	
			16.60	0.09	172	30.68	
06/07/2565	0:00	17.5	1.00	0.25	171	30.60	3.42
			8.75	0.21	158	30.68	
			16.50	0.14	152	30.69	
	1:00	17.2	1.00	0.15	155	30.64	3.12
			8.60	0.19	163	30.74	
			16.20	0.18	155	30.75	
	2:00	17.0	1.00	0.08	152	30.50	2.90
			8.50	0.19	163	30.70	
			16.00	0.17	150	30.71	
	3:00	16.8	1.00	0.10	140	30.61	2.70
			8.40	0.17	148	30.73	
			15.80	0.11	132	30.73	
	4:00	16.7	1.00	0.06	221	30.56	2.58
			8.35	0.05	115	30.71	
			15.70	0.07	276	30.74	
	5:00	16.6	1.00	0.06	8	30.64	2.54
			8.30	0.09	324	30.71	
			15.60	0.02	327	30.75	
	6:00	16.7	1.00	0.04	345	30.10	2.63
			8.35	0.07	329	30.69	
			15.70	0.09	335	30.73	
	7:00	16.7	1.00	0.06	296	30.15	2.68
			8.35	0.03	358	30.65	
			15.70	0.09	336	30.64	
	8:00	16.7	1.00	0.12	181	30.28	2.72
			8.35	0.08	179	30.68	
			15.70	0.04	351	30.65	
	9:00	16.6	1.00	0.10	249	30.53	2.64
			8.30	0.08	126	30.73	
			15.60	0.08	120	30.69	

วันที่	เวลา	ความลึกน้ำ	ระดับ ตรวจวัด	ความเร็ว (m/s)	ทิศ (องศา)	อุณหภูมิน้ำ (°C)	ระดับน้ำ (เมตร)
	10:00	16.4	1.00	0.08	129	30.97	2.47
			8.20	0.17	170	30.86	
			15.40	0.12	167	30.82	
	11:00	16.2	1.00	0.22	148	31.35	2.27
			8.10	0.22	169	30.98	
			15.20	0.25	173	30.89	
	12:00	16.0	1.00	0.07	139	31.88	2.03
			8.00	0.09	167	31.10	
			15.00	0.13	156	30.98	
	13:00	15.8	1.00	0.09	63	31.65	1.82
			7.90	0.10	152	30.94	
			14.80	0.12	153	30.89	
	14:00	15.5	1.00	0.07	22	31.34	1.64
			7.75	0.12	165	30.91	
			14.50	0.10	154	30.83	
	15:00	15.5	1.00	0.08	309	31.47	1.65
			7.75	0.07	50	31.05	
			14.50	0.05	312	30.91	
	16:00	15.7	1.00	0.23	344	31.40	1.78
			7.85	0.19	327	31.11	
			14.70	0.12	320	30.92	
	17:00	16.1	1.00	0.31	330	31.32	2.10
			8.05	0.22	338	31.21	
			15.10	0.28	328	31.13	
	18:00	16.5	1.00	0.41	350	31.16	2.48
			8.25	0.38	349	31.20	
			15.50	0.48	355	31.21	
	19:00	17.0	1.00	0.30	357	30.96	2.95
			8.50	0.29	335	31.09	
			16.00	0.31	3	31.11	
	20:00	17.3	1.00	0.21	329	31.05	3.30
			8.65	0.28	3	31.09	
			16.30	0.31	8	31.12	
	21:00	17.6	1.00	0.15	319	31.00	3.59
			8.80	0.10	339	31.08	
			16.60	0.15	4	31.10	
	22:00	17.7	1.00	0.06	315	31.00	3.74
			8.85	0.01	276	31.05	



วันที่	เวลา	ความลึกน้ำ	ระดับ ตรวจวัด	ความเร็ว (m/s)	ทิศ (องศา)	อุณหภูมิน้ำ (°C)	ระดับน้ำ (เมตร)
	23:00	17.7	16.60 1.00 8.85 16.60	0.03 0.05 0.04 0.08	13 214 92 116	30.97 30.99 31.02 31.04	3.71
07/07/2565	0:00	17.5	1.00 8.75 16.50	0.29 0.26 0.20	175 171 160	30.92 31.00 31.03	3.53
	1:00	17.2	1.00 8.60 16.20	0.30 0.18 0.24	164 181 177	30.93 31.00 31.02	3.24
	2:00	16.9	1.00 8.45 15.90	0.27 0.22 0.28	187 176 185	30.75 30.94 30.97	2.94
	3:00	16.6	1.00 8.30 15.60	0.14 0.16 0.10	130 166 178	30.80 30.94 30.97	2.68
	4:00	16.5	1.00 8.25 15.50	0.08 0.09 0.02	106 171 191	30.82 30.93 30.97	2.53
	5:00	16.4	1.00 8.20 15.40	0.06 0.03 0.05	208 283 318	30.73 30.89 30.93	2.47
	6:00	16.4	1.00 8.20 15.40	0.10 0.07 0.09	359 338 24	30.80 30.91 30.93	2.46
	7:00	16.4	1.00 8.20 15.40	0.16 0.13 0.11	353 338 17	30.78 30.88 30.90	2.49
	8:00	16.5	1.00 8.25 15.50	0.09 0.08 0.07	320 19 333	30.73 30.88 30.88	2.52
	9:00	16.5	1.00 8.25 15.50	0.18 0.11 0.10	311 298 77	30.85 30.85 30.85	2.54
	10:00	16.4	1.00 8.20 15.40	0.08 0.07 0.01	207 265 21	30.90 30.85 30.86	2.48
	11:00	16.3	1.00	0.08	149	31.00	2.37

วันที่	เวลา	ความลึกน้ำ	ระดับ ตรวจวัด	ความเร็ว (m/s)	ทิศ (องศา)	อุณหภูมิน้ำ (°C)	ระดับน้ำ (เมตร)
	12:00	16.1	8.15 15.30 1.00 8.05 15.10	0.09 0.07 0.14 0.10 0.08	87 100 130 137 127	30.89 30.90 31.37 30.99 30.95	2.22
	13:00	16.0	1.00 8.00 15.00	0.09 0.09 0.01	65 164 267	31.44 31.05 30.97	2.07
	14:00	15.9	1.00 7.95 14.90	0.08 0.11 0.10	84 158 148	31.15 30.96 30.93	1.94
	15:00	15.8	1.00 7.90 14.80	0.07 0.10 0.09	66 134 330	31.22 30.99 30.95	1.88
	16:00	15.9	1.00 7.95 14.90	0.25 0.23 0.14	344 3 8	31.15 31.12 31.12	1.96
	17:00	16.1	1.00 8.05 15.10	0.25 0.27 0.30	353 337 334	31.21 31.20 31.20	2.15
	18:00	16.4	1.00 8.20 15.40	0.28 0.33 0.33	333 327 340	31.14 31.23 31.25	2.45
	19:00	16.7	1.00 8.35 15.70	0.29 0.24 0.21	343 5 323	31.13 31.20 31.21	2.71
	20:00	17.0	1.00 8.50 16.00	0.14 0.24 0.24	315 313 330	31.08 31.10 31.12	3.03
	21:00	17.3	1.00 8.65 16.30	0.07 0.22 0.25	317 314 324	31.07 31.13 31.10	3.27
	22:00	17.4	1.00 8.70 16.40	0.10 0.12 0.15	177 328 339	31.00 31.07 31.05	3.40
	23:00	17.4	1.00 8.70 16.40	0.09 0.07 0.01	116 217 316	30.88 31.07 31.07	3.44

วันที่	เวลา	ความลึกน้ำ	ระดับ ตรวจวัด	ความเร็ว (m/s)	ทิศ (องศา)	อุณหภูมิ (°C)	ระดับน้ำ (เมตร)
08/07/2565	0:00	17.3	1.00	0.22	165	30.86	3.35
			8.65	0.21	182	30.98	
			16.30	0.22	170	31.05	
	1:00	17.1	1.00	0.19	154	30.92	3.11
			8.55	0.14	165	31.03	
			16.10	0.16	160	31.07	
	2:00	16.9	1.00	0.30	155	30.86	2.91
			8.45	0.19	170	30.98	
			15.90	0.18	175	31.01	
	3:00	16.6	1.00	0.21	156	30.80	2.62
			8.30	0.19	160	30.95	
			15.60	0.13	160	30.99	
	4:00	16.4	1.00	0.08	171	30.79	2.38
			8.20	0.06	171	30.91	
			15.40	0.06	131	30.94	
	5:00	16.3	1.00	0.08	323	30.82	2.24
			8.15	0.07	155	30.91	
			15.30	0.03	77	30.93	
	6:00	16.2	1.00	0.09	179	30.77	2.15
			8.10	0.08	346	30.88	
			15.20	0.07	332	30.92	
	7:00	16.2	1.00	0.10	189	30.82	2.18
			8.10	0.08	339	30.88	
			15.20	0.10	337	30.90	
	8:00	16.3	1.00	0.15	327	30.83	2.29
			8.15	0.14	3	30.82	
			15.30	0.16	337	30.81	
	9:00	16.4	1.00	0.19	326	30.93	2.42
			8.20	0.16	347	30.85	
			15.40	0.16	341	30.85	
	10:00	16.5	1.00	0.15	349	30.83	2.50
			8.25	0.21	345	30.87	
			15.50	0.12	336	30.88	
	11:00	16.6	1.00	0.13	320	30.86	2.57
			8.30	0.16	319	30.87	
			15.60	0.20	301	30.85	
	12:00	16.6	1.00	0.10	30	31.03	2.58
			8.30	0.08	269	30.97	

วันที่	เวลา	ความลึกน้ำ	ระดับ ตรวจวัด	ความเร็ว (m/s)	ทิศ (องศา)	อุณหภูมิ (°C)	ระดับน้ำ (เมตร)
	13:00	16.5	15.60	0.12	307	30.94	
			1.00	0.08	153	31.30	2.54
			8.25	0.08	263	31.05	
	14:00	16.4	15.50	0.04	243	30.98	
			1.00	0.16	303	31.17	2.47
			8.20	0.12	181	31.11	
	15:00	16.3	15.40	0.22	212	31.00	
			1.00	0.11	124	31.12	2.40
			8.15	0.19	158	31.05	
	16:00	16.3	15.30	0.11	140	30.95	
			1.00	0.12	298	31.10	2.44
			8.15	0.08	166	31.04	
	17:00	16.4	15.30	0.04	105	30.95	
			1.00	0.24	338	31.08	2.56
			8.20	0.09	310	31.09	
	18:00	16.5	15.40	0.14	17	31.00	
			1.00	0.31	326	31.08	2.63
			8.25	0.23	342	31.12	
	19:00	16.7	15.50	0.28	17	31.13	
			1.00	0.34	332	30.97	2.81
			8.35	0.32	338	31.08	
	20:00	17.0	15.70	0.25	341	31.10	
			1.00	0.41	344	30.90	3.14
			8.50	0.18	347	31.04	
	21:00	17.1	16.00	0.14	0	31.07	
			1.00	0.25	342	30.96	3.21
			8.55	0.16	337	31.02	
	22:00	17.3	16.10	0.13	25	31.03	
			1.00	0.22	346	30.91	3.41
			8.65	0.14	280	31.00	
	23:00	17.4	16.30	0.07	285	31.04	
			1.00	0.10	246	30.83	3.47
			8.70	0.09	182	30.99	
	09/07/2565	0:00	16.40	0.07	142	31.01	
			1.00	0.08	23	30.73	3.33
			8.60	0.04	211	30.91	
	1:00	17.0	16.20	0.06	239	30.95	
			1.00	0.08	157	30.80	3.15

วันที่	เวลา	ความลึกน้ำ	ระดับ ตรวจวัด	ความเร็ว (m/s)	ทิศ (องศา)	อุณหภูมิน้ำ (°C)	ระดับน้ำ (เมตร)
	2:00	16.7	8.50	0.13	145	30.93	2.87
			16.00	0.13	154	30.97	
			1.00	0.12	183	30.84	
			8.35	0.17	167	30.93	
	3:00	16.4	15.70	0.16	164	30.95	2.54
			1.00	0.11	188	30.77	
			8.20	0.13	141	30.89	
			15.40	0.15	154	30.92	
	4:00	16.1	1.00	0.04	170	30.73	2.29
			8.05	0.10	169	30.86	
			15.10	0.10	154	30.89	
			1.00	0.08	188	30.65	
	5:00	15.9	7.95	0.04	62	30.80	2.08
			14.90	0.03	114	30.85	
			1.00	0.08	149	30.65	
			7.90	0.05	37	30.79	
	6:00	15.8	14.80	0.01	342	30.83	1.95
			1.00	0.08	149	30.65	
			7.90	0.05	37	30.79	
			14.80	0.01	342	30.83	
	7:00	15.7	1.00	0.08	337	30.55	1.86
			7.85	0.02	134	30.76	
			14.70	0.10	315	30.80	
			1.00	0.08	329	30.60	
	8:00	15.8	7.90	0.07	315	30.75	1.87
			14.80	0.13	347	30.80	
			1.00	0.25	347	30.63	
			8.00	0.11	327	30.73	
	9:00	16.0	15.00	0.21	342	30.75	2.06
			1.00	0.31	344	30.83	
			8.10	0.24	326	30.89	
			15.20	0.25	343	30.85	
	10:00	16.2	1.00	0.22	3	30.80	2.45
			8.20	0.21	355	30.82	
			15.40	0.24	349	30.83	
			1.00	0.17	7	30.88	
	11:00	16.4	8.25	0.18	18	30.88	2.59
			15.50	0.15	344	30.88	
			1.00	0.22	339	31.07	
			8.30	0.14	338	30.99	
	12:00	16.5	15.60	0.20	24	30.96	2.71
	13:00	16.6					

วันที่	เวลา	ความลึกน้ำ	ระดับ ตรวจวัด	ความเร็ว (m/s)	ทิศ (องศา)	อุณหภูมิน้ำ (°C)	ระดับน้ำ (เมตร)
	14:00	16.7	1.00	0.26	343	31.11	2.80
			8.35	0.10	351	31.03	
			15.70	0.12	15	30.97	
			1.00	0.34	333	31.01	
	15:00	16.8	8.40	0.20	342	30.91	2.88
			15.80	0.18	17	30.87	
			1.00	0.42	347	30.75	
			8.40	0.16	49	30.85	
	16:00	16.8	15.80	0.21	343	30.83	2.90
			1.00	0.20	6	30.88	
			8.40	0.18	343	30.85	
			15.80	0.23	349	30.83	
	17:00	16.8	1.00	0.35	346	30.85	2.87
			8.35	0.30	332	30.85	
			15.70	0.20	13	30.83	
			1.00	0.35	348	30.83	
	18:00	16.7	8.40	0.14	299	30.88	2.92
			15.80	0.26	97	30.83	
			1.00	0.21	355	30.76	
			8.50	0.10	21	30.90	
	19:00	16.8	16.00	0.07	327	30.90	3.03
			1.00	0.25	323	30.80	
			8.55	0.17	318	30.84	
			16.10	0.23	334	30.85	
	20:00	17.0	1.00	0.17	2	30.75	3.14
			8.60	0.06	29	30.83	
			16.20	0.11	333	30.85	
			1.00	0.11	182	30.71	
	21:00	17.1	8.65	0.03	250	30.82	3.26
			16.30	0.05	7	30.81	
	22:00	17.2					3.30
	23:00	17.3					3.11
	10/07/2565 0:00	17.1	1.00	0.14	95	30.65	3.01
			8.55	0.07	150	30.82	
			16.10	0.09	210	30.82	
			1.00	0.10	127	30.63	
	1:00	17.0	8.50	0.22	158	30.75	2.82
			16.00	0.21	171	30.80	
			1.00	0.09	135	30.66	
			8.40	0.11	156	30.78	

วันที่	เวลา	ความลึกน้ำ	ระดับ ตรวจวัด	ความเร็ว (m/s)	ทิศ (องศา)	อุณหภูมิน้ำ (°C)	ระดับน้ำ (เมตร)
	3:00	16.5	15.80	0.13	152	30.83	2.52
			1.00	0.27	154	30.15	
			8.25	0.07	173	30.72	
			15.50	0.10	157	30.79	
	4:00	16.2	1.00	0.19	167	30.07	2.24
			8.10	0.10	194	30.70	
			15.20	0.09	142	30.77	
			1.00	0.13	167	30.21	
	5:00	15.9	7.95	0.08	211	30.75	1.92
			14.90	0.09	148	30.75	
			1.00	0.17	171	30.18	
			7.85	0.03	315	30.72	
	6:00	15.7	14.70	0.03	157	30.80	1.72
			1.00	0.14	0	30.35	
			7.80	0.10	306	30.69	
			14.60	0.15	321	30.73	
	7:00	15.6	1.00	0.12	314	30.35	1.65
			7.75	0.15	4	30.54	
			14.50	0.05	25	30.58	
			1.00	0.24	4	30.48	
	8:00	15.5	7.85	0.27	321	30.40	1.78
			14.70	0.26	317	30.38	
			1.00	0.29	11	30.48	
			7.95	0.23	337	30.40	
	9:00	15.7	14.90	0.25	332	30.38	1.93
			1.00	0.37	1	30.48	
			8.10	0.26	340	30.42	
			15.20	0.25	319	30.40	
	10:00	15.9	1.00	0.33	10	30.52	2.38
			8.20	0.10	18	30.41	
			15.40	0.15	337	30.39	
			1.00	0.26	1	30.66	
	11:00	16.2	8.30	0.20	312	30.50	2.58
			15.60	0.15	341	30.45	
			1.00	0.22	7	30.59	
			8.35	0.10	311	30.51	
	12:00	16.4	15.70	0.08	130	30.46	2.73
			1.00	0.16	4	30.58	
			1.00	0.16	4	30.58	
			1.00	0.16	4	30.58	
	13:00	16.6	1.00	0.16	4	30.58	2.86
			1.00	0.16	4	30.58	
			1.00	0.16	4	30.58	
			1.00	0.16	4	30.58	
	14:00	16.7	1.00	0.16	4	30.58	2.86
			1.00	0.16	4	30.58	
			1.00	0.16	4	30.58	
			1.00	0.16	4	30.58	
	15:00	16.8	1.00	0.16	4	30.58	2.86
			1.00	0.16	4	30.58	
			1.00	0.16	4	30.58	
			1.00	0.16	4	30.58	

วันที่	เวลา	ความลึกน้ำ	ระดับ ตรวจวัด	ความเร็ว (m/s)	ทิศ (องศา)	อุณหภูมิน้ำ (°C)	ระดับน้ำ (เมตร)
	16:00	16.9	8.40	0.09	294	30.50	2.97
			15.80	0.05	35	30.50	
			1.00	0.14	11	30.50	
			8.45	0.08	11	30.49	
	17:00	16.9	15.90	0.11	132	30.50	2.98
			1.00	0.09	330	30.48	
			8.45	0.02	260	30.49	
			15.90	0.06	211	30.69	
	18:00	17.0	1.00	0.17	162	30.26	3.04
			8.50	0.08	56	30.46	
			16.00	0.07	108	30.48	
			1.00	0.37	133	30.30	
	19:00	16.9	8.45	0.12	194	30.45	2.93
			15.90	0.07	176	30.49	
			1.00	0.12	149	30.23	
			8.50	0.14	188	30.54	
	20:00	17.0	16.00	0.08	258	30.48	2.99
			1.00	0.13	179	30.31	
			8.45	0.10	122	30.58	
			15.90	0.06	22	30.48	
	21:00	16.9	1.00	0.11	160	30.30	2.94
			8.45	0.07	47	30.58	
			15.90	0.04	349	30.62	
			1.00	0.10	154	30.26	
	22:00	16.9	8.50	0.08	161	30.38	2.98
			16.00	0.15	35	30.54	
			1.00	0.17	161	30.13	
			8.55	0.11	189	30.55	
	23:00	17.0	16.10	0.10	41	30.58	3.01
			1.00	0.16	171	30.11	
			8.55	0.08	165	30.65	
			16.10	0.06	190	30.63	
	0:00	17.1	1.00	0.22	181	30.25	2.86
			8.45	0.22	168	30.69	
			15.90	0.16	156	30.68	
			1.00	0.20	168	29.86	
	1:00	16.9	8.40	0.16	164	30.60	2.71
			15.80	0.17	187	30.63	
			1.00	0.16	164	30.60	
			8.40	0.16	164	30.60	
	2:00	16.8	15.80	0.17	187	30.63	2.86
			1.00	0.16	164	30.60	
			8.40	0.16	164	30.60	
			15.80	0.17	187	30.63	
	3:00	16.8	1.00	0.16	4	30.58	2.86
			1.00	0.16	4	30.58	
			1.00	0.16	4	30.58	
			1.00	0.16	4	30.58	



วันที่	เวลา	ความลึกน้ำ	ระดับ ตรวจวัด	ความเร็ว (m/s)	ทิศ (องศา)	อุณหภูมิ (°C)	ระดับน้ำ (เมตร)
	4:00	16.5	1.00	0.17	168	29.93	2.44
			8.25	0.15	162	30.57	
			15.50	0.17	181	30.64	
	5:00	16.3	1.00	0.23	186	29.91	2.19
			8.15	0.15	177	30.55	
			15.30	0.19	182	30.65	
	6:00	15.9	1.00	0.12	169	30.08	1.82
			7.95	0.21	159	30.60	
			14.90	0.16	182	30.65	
	7:00	15.7	1.00	0.15	140	30.01	1.57
			7.85	0.09	193	30.60	
			14.70	0.10	175	30.63	
	8:00	15.4	1.00	0.09	146	30.00	1.30
			7.70	0.09	227	30.60	
			14.40	0.22	350	30.64	
	9:00	15.4	1.00	0.12	337	30.05	1.27
			7.70	0.10	60	30.24	
			14.40	0.07	314	30.55	
	10:00	15.3	1.00	0.24	18	29.92	1.25
			7.65	0.14	352	29.78	
			14.30	0.06	116	30.32	
	11:00	15.6	1.00	0.34	16	30.28	1.50
			7.80	0.38	344	30.06	
			14.60	0.41	334	29.93	
	12:00	15.9	1.00	0.48	17	30.31	1.83
			7.95	0.50	345	30.03	
			14.90	0.48	347	29.91	
	13:00	16.3	1.00	0.40	8	30.19	2.25
			8.15	0.30	343	30.08	
			15.30	0.41	332	29.97	
	14:00	16.7	1.00	0.28	24	30.32	2.64
			8.35	0.28	330	30.21	
			15.70	0.24	322	30.21	
	15:00	17.0	1.00	0.30	350	30.44	2.96
			8.50	0.25	353	30.32	
			16.00	0.14	148	30.01	
	16:00	17.3	1.00	0.26	323	30.43	3.25
			8.65	0.10	200	30.07	

วันที่	เวลา	ความลึกน้ำ	ระดับ ตรวจวัด	ความเร็ว (m/s)	ทิศ (องศา)	อุณหภูมิ (°C)	ระดับน้ำ (เมตร)
	17:00	17.5	16.30	0.19	143	30.11	
			1.00	0.18	336	30.38	3.40
			8.75	0.06	172	30.15	
	18:00	17.6	16.50	0.04	323	30.37	
			1.00	0.15	118	30.17	3.47
			8.80	0.16	188	30.21	
	19:00	17.5	16.60	0.20	194	30.42	
			1.00	0.22	129	30.08	3.34
			8.75	0.09	130	30.15	
	20:00	17.4	16.50	0.07	178	30.40	
			1.00	0.12	154	30.01	3.28
			8.70	0.17	156	30.17	
	21:00	17.3	16.40	0.15	312	30.35	
			1.00	0.20	159	29.95	3.13
			8.65	0.12	189	30.31	
	22:00	17.3	16.30	0.09	102	30.31	
			1.00	0.10	91	29.98	3.15
			8.65	0.14	49	30.31	
	23:00	17.2	16.30	0.12	90	30.28	
			1.00	0.18	316	29.92	3.07
			8.60	0.18	50	30.26	
	12/07/2565	0:00	16.20	0.05	206	30.35	
			1.00	0.13	35	29.87	3.07
			8.60	0.03	42	30.23	
	1:00	17.1	16.20	0.06	296	30.37	
			1.00	0.19	353	29.91	3.03
			8.55	0.09	152	30.29	
	2:00	17.1	16.10	0.11	342	30.52	
			1.00	0.22	315	29.94	3.05
			8.55	0.15	177	30.35	
	3:00	16.8	16.10	0.13	96	30.53	
			1.00	0.12	149	29.80	2.76
			8.40	0.12	155	30.30	
	4:00	16.1	15.80	0.11	3	30.55	
			1.00	0.27	157	29.72	2.06
			8.05	0.12	167	30.37	
	5:00	16.0	15.10	0.02	306	30.53	
			1.00	0.14	170	29.88	2.00

วันที่	เวลา	ความลึกน้ำ	ระดับ ตรวจวัด	ความเร็ว (m/s)	ทิศ (องศา)	อุณหภูมิ (°C)	ระดับน้ำ (เมตร)
	6:00	15.6	8.00	0.12	185	30.33	1.61
			15.00	0.09	246	30.49	
			1.00	0.12	154	29.75	
			7.80	0.02	242	30.33	
	7:00	15.2	14.60	0.07	352	30.45	1.16
			1.00	0.07	167	29.78	
			7.60	0.09	15	30.26	
			14.20	0.06	52	30.37	
	8:00	15.0	1.00	0.16	155	29.81	0.82
			7.50	0.12	20	30.28	
			14.00	0.04	227	30.38	
			1.00	0.14	356	29.79	
	9:00	14.9	7.45	0.10	331	29.84	0.68
			13.90	0.04	295	30.23	
			1.00	0.36	16	29.79	
			7.45	0.31	335	29.61	
	10:00	14.9	13.90	0.29	327	29.59	0.68
			1.00	0.60	359	29.88	
			7.55	0.45	343	29.73	
			14.10	0.36	335	29.70	
	12:00	15.4	1.00	0.61	357	30.01	1.22
			7.70	0.49	346	29.86	
			14.40	0.50	342	29.83	
			1.00	0.50	8	30.01	
	13:00	16.1	8.05	0.47	353	29.92	1.86
			15.10	0.44	351	29.88	
			1.00	0.44	8	30.19	
			8.30	0.38	343	30.08	
	14:00	16.6	15.60	0.41	332	29.97	2.32
			1.00	0.36	350	30.44	
			8.55	0.31	353	30.32	
			16.10	0.24	342	30.01	
	15:00	17.1	1.00	0.30	358	29.97	2.79
			8.75	0.23	319	29.99	
			16.50	0.13	78	30.08	
			1.00	0.18	16	29.77	
	16:00	17.5	8.90	0.14	328	29.93	3.20
			16.80	0.08	333	30.13	
	17:00	17.8					3.48

วันที่	เวลา	ความลึกน้ำ	ระดับ ตรวจวัด	ความเร็ว (m/s)	ทิศ (องศา)	อุณหภูมิ (°C)	ระดับน้ำ (เมตร)
	18:00	17.9	1.00	0.12	337	29.71	3.62
			8.95	0.10	60	29.83	
			16.90	0.07	314	29.94	
	19:00	17.8	1.00	0.10	189	29.64	3.48
			8.90	0.20	158	29.83	
			16.80	0.04	163	29.98	
	20:00	17.6	1.00	0.26	167	29.60	3.28
			8.80	0.26	159	29.78	
			16.60	0.06	13	30.18	
	21:00	17.5	1.00	0.35	150	29.54	3.14
			8.75	0.15	172	29.81	
			16.50	0.08	217	29.99	
	22:00	17.4	1.00	0.32	159	29.46	3.05
			8.70	0.10	202	29.76	
			16.40	0.09	160	29.94	
	23:00	17.3	1.00	0.19	139	29.60	2.98
			8.65	0.03	71	29.81	
			16.30	0.09	86	30.01	
	13/07/2565	0:00	1.00	0.11	253	29.61	2.98
			8.65	0.08	268	29.88	
			16.30	0.03	311	30.02	
		1:00	1.00	0.10	84	29.61	2.88
			8.60	0.11	353	29.84	
			16.20	0.11	290	30.01	
		2:00	1.00	0.09	82	29.53	2.82
			8.50	0.07	171	30.01	
			16.00	0.07	30	30.18	
		3:00	1.00	0.17	126	29.59	2.74
			8.45	0.16	96	30.16	
			15.90	0.17	26	30.36	
		4:00	1.00	0.12	173	29.49	2.52
			8.35	0.16	189	30.21	
			15.70	0.02	41	30.40	
		5:00	1.00	0.17	181	29.49	2.15
			8.15	0.14	187	30.21	
			15.30	0.07	246	30.36	
		6:00	1.00	0.10	171	29.44	1.73
			7.95	0.06	199	30.12	

วันที่	เวลา	ความลึกน้ำ	ระดับ ตรวจวัด	ความเร็ว (m/s)	ทิศ (องศา)	อุณหภูมิ (°C)	ระดับน้ำ (เมตร)
	7:00	15.5	14.90	0.06	296	30.35	1.32
			1.00	0.13	153	29.37	
			7.75	0.03	221	30.16	
			14.50	0.08	285	30.36	
	8:00	15.1	1.00	0.14	80	29.44	0.92
			7.55	0.04	260	30.11	
			14.10	0.10	181	30.21	
			1.00	0.28	349	29.40	
	9:00	14.7	7.35	0.17	344	29.96	0.52
			13.70	0.14	354	30.08	
			1.00	0.25	1	29.17	
			7.35	0.18	351	29.11	
	10:00	14.7	13.70	0.09	145	30.14	0.53
			1.00	0.42	353	29.59	
			7.40	0.48	351	29.54	
			13.80	0.46	335	29.54	
	11:00	14.8	1.00	0.44	21	29.60	0.63
			7.50	0.30	351	29.57	
			14.00	0.44	0	29.61	
			1.00	0.49	358	29.78	
	12:00	15.0	7.70	0.42	344	29.74	0.78
			14.40	0.39	334	29.71	
			1.00	0.51	341	29.69	
			7.95	0.45	2	29.70	
	13:00	15.4	14.90	0.39	336	29.76	1.24
			1.00	0.54	1	29.82	
			8.25	0.37	358	29.75	
			15.50	0.43	340	29.70	
	14:00	15.9	1.00	0.41	359	29.61	1.78
			8.55	0.34	7	29.70	
			16.10	0.30	333	29.69	
			1.00	0.31	345	29.51	
	15:00	16.5	8.75	0.18	331	29.61	2.36
			16.50	0.13	73	29.79	
			1.00	0.27	323	29.55	
			8.90	0.28	305	29.65	
	16:00	17.1	16.80	0.23	317	29.93	2.96
			1.00	0.13	99	29.58	
			1.00	0.13	99	29.58	
			1.00	0.13	99	29.58	
	17:00	17.5	1.00	0.31	345	29.51	3.42
			8.75	0.18	331	29.61	
			16.50	0.13	73	29.79	
			1.00	0.27	323	29.55	
	18:00	17.8	8.90	0.28	305	29.65	3.71
			16.80	0.23	317	29.93	
			1.00	0.13	99	29.58	
			1.00	0.13	99	29.58	
	19:00	17.9	1.00	0.13	99	29.58	3.83
			1.00	0.13	99	29.58	
			1.00	0.13	99	29.58	
			1.00	0.13	99	29.58	

วันที่	เวลา	ความลึกน้ำ	ระดับ ตรวจวัด	ความเร็ว (m/s)	ทิศ (องศา)	อุณหภูมิ (°C)	ระดับน้ำ (เมตร)
	20:00	17.8	8.95	0.18	127	29.78	3.78
			16.90	0.46	17	30.13	
			1.00	0.12	165	29.43	
			8.90	0.31	171	29.76	
	21:00	17.7	16.80	0.21	147	29.86	3.66
			1.00	0.17	189	29.46	
			8.85	0.24	158	29.83	
			16.60	0.17	163	29.98	
	22:00	17.5	1.00	0.11	173	29.51	3.46
			8.75	0.22	149	29.88	
			16.50	0.10	178	30.03	
			1.00	0.14	165	29.46	
	23:00	17.4	8.70	0.01	149	29.90	3.34
			16.40	0.08	244	30.01	
			1.00	0.11	143	29.53	
			8.60	0.05	173	29.85	
	14/07/2565	0:00	16.20	0.08	340	30.08	3.16
			1.00	0.06	90	29.39	
			8.55	0.04	319	29.83	
			16.10	0.09	33	30.23	
	1:00	17.1	1.00	0.06	104	29.28	3.14
			8.50	0.08	360	29.71	
			16.00	0.08	12	30.33	
			1.00	0.05	126	29.30	
	2:00	17.0	8.50	0.12	21	29.85	3.04
			16.00	0.09	11	30.40	
			1.00	0.10	127	29.48	
			8.45	0.02	128	30.23	
	3:00	17.0	15.90	0.09	112	30.45	3.02
			1.00	0.23	164	29.26	
			8.35	0.10	222	30.30	
			15.70	0.04	34	30.44	
	4:00	16.9	1.00	0.30	166	29.30	2.88
			8.20	0.10	167	30.30	
			15.40	0.06	267	30.43	
			1.00	0.23	156	29.42	
	5:00	16.7	8.05	0.08	229	30.38	2.67
			15.10	0.18	221	30.45	
			1.00	0.23	156	29.42	
			8.05	0.08	229	30.38	
	6:00	16.4	1.00	0.30	166	29.30	2.33
			8.20	0.10	167	30.30	
			15.40	0.06	267	30.43	
			1.00	0.23	156	29.42	
	7:00	16.1	8.05	0.08	229	30.38	2.00
			15.10	0.18	221	30.45	
			1.00	0.23	156	29.42	
			8.05	0.08	229	30.38	

วันที่	เวลา	ความลึกน้ำ	ระดับ ตรวจวัด	ความเร็ว (m/s)	ทิศ (องศา)	อุณหภูมิน้ำ (°C)	ระดับน้ำ (เมตร)
	8:00	15.7	1.00	0.17	154	29.67	1.64
			7.85	0.05	178	30.31	
			14.70	0.09	194	30.45	
	9:00	15.4	1.00	0.07	163	29.66	1.35
			7.70	0.10	182	30.32	
			14.40	0.07	222	30.41	
	10:00	15.1	1.00	0.11	108	29.75	1.03
			7.55	0.04	51	30.18	
			14.10	0.06	15	30.28	
	11:00	15.0	1.00	0.12	13	29.90	0.92
			7.50	0.15	19	30.12	
			14.00	0.28	210	30.31	
	12:00	15.1	1.00	0.15	323	29.58	0.94
			7.55	0.12	344	30.03	
			14.10	0.12	22	30.26	
	13:00	15.5	1.00	0.48	343	29.70	1.29
			7.75	0.30	327	29.94	
			14.50	0.11	299	30.17	
	14:00	16.0	0.50	0.65	357	30.10	1.75
			2.00	0.58	342	29.83	
			3.00	0.07	175	30.26	
	15:00	16.6	1.00	0.50	342	30.30	2.34
			8.30	0.40	348	29.93	
			15.60	0.21	14	30.00	
	16:00	17.2	1.00	0.46	339	30.42	2.97
			8.60	0.35	326	29.97	
			16.20	0.10	140	30.20	
	17:00	17.7	1.00	0.37	331	30.77	3.51
			8.85	0.24	348	29.89	
			16.60	0.19	173	30.42	
	18:00	18.2	1.00	0.33	331	30.55	4.01
			9.10	0.01	128	30.11	
			17.20	0.10	284	30.45	
	19:00	18.3	1.00	0.23	346	30.16	4.17
			9.15	0.19	182	30.06	
			17.30	0.12	340	30.40	
	20:00	18.4	1.00	0.11	254	29.98	4.19
			9.20	0.19	165	30.14	

วันที่	เวลา	ความลึกน้ำ	ระดับ ตรวจวัด	ความเร็ว (m/s)	ทิศ (องศา)	อุณหภูมิน้ำ (°C)	ระดับน้ำ (เมตร)
	21:00	18.2	17.40	0.08	288	30.38	4.05
			1.00	0.28	164	30.01	
			9.10	0.28	171	30.08	
	22:00	18.1	17.20	0.05	350	30.37	3.95
			1.00	0.20	151	30.02	
			9.05	0.35	157	30.29	
	23:00	18.0	17.10	0.18	167	30.34	3.84
			1.00	0.32	167	29.76	
			9.00	0.27	158	30.27	
			17.00	0.22	164	30.34	
	15/07/2565	0:00	1.00	0.20	162	29.86	3.65
			8.90	0.12	230	30.26	
			16.80	0.03	327	30.32	
		1:00	1.00	0.14	158	29.79	3.54
			8.85	0.08	261	30.26	
			16.60	0.08	195	30.33	
		2:00	1.00	0.11	148	29.51	3.44
			8.80	0.04	159	30.16	
			16.60	0.06	168	30.33	
		3:00	1.00	0.07	352	29.56	3.39
			8.75	0.06	174	30.15	
			16.50	0.04	100	30.31	
		4:00	1.00	0.08	56	29.60	3.37
			8.75	0.02	175	30.20	
			16.50	0.02	266	30.35	
		5:00	1.00	0.06	89	29.51	3.31
			8.70	0.01	118	30.19	
			16.40	0.03	160	30.34	
		6:00	1.00	0.31	181	29.69	3.08
			8.60	0.18	189	30.27	
			16.20	0.18	173	30.35	
		7:00	1.00	0.31	151	29.86	2.68
			8.40	0.27	157	30.27	
			15.80	0.27	178	30.36	
		8:00	1.00	0.32	170	30.06	2.23
			8.25	0.21	167	30.28	
			15.50	0.11	201	30.34	
	9:00	16.0	1.00	0.25	173	29.83	1.77



วันที่	เวลา	ความลึกน้ำ	ระดับ ตรวจวัด	ความเร็ว (m/s)	ทิศ (องศา)	อุณหภูมิ (°C)	ระดับน้ำ (เมตร)
	10:00	15.6	8.00	0.25	164	30.22	1.32
			15.00	0.24	190	30.33	
			1.00	0.21	150	29.98	
			7.80	0.16	166	30.34	
	11:00	15.3	14.60	0.08	325	30.34	0.98
			1.00	0.12	33	30.31	
			7.65	0.06	266	30.40	
			14.30	0.07	3	30.40	
	12:00	15.0	1.00	0.45	344	30.65	0.66
			7.50	0.11	11	30.40	
			14.00	0.09	267	30.41	
			1.00	0.55	351	30.60	
	13:00	15.3	7.65	0.11	357	30.28	0.96
			14.30	0.13	28	30.37	
			1.00	0.65	337	30.40	
			7.85	0.29	344	30.39	
	14:00	15.7	14.70	0.24	350	30.38	1.34
			1.00	0.47	347	30.33	
			8.10	0.49	354	30.39	
			15.20	0.70	360	30.37	
	15:00	16.2	1.00	0.50	335	30.32	2.44
			8.40	0.41	346	30.36	
			15.80	0.52	351	30.37	
			1.00	0.45	343	30.35	
	16:00	16.8	8.70	0.35	1	30.39	3.07
			16.40	0.24	171	30.35	
			1.00	0.30	319	30.26	
			9.00	0.21	5	30.25	
	17:00	17.4	17.00	0.18	178	30.33	3.61
			1.00	0.12	312	30.19	
			9.20	0.21	326	30.25	
			17.40	0.23	184	30.33	
	18:00	18.0	1.00	0.24	183	30.21	4.16
			9.30	0.21	144	30.28	
			17.60	0.13	213	30.33	
			1.00	0.34	204	30.09	
	19:00	18.4	9.30	0.28	183	30.26	4.17
			17.60	0.05	166	30.33	
			1.00				
	20:00	18.6	8.00				
			15.00				
			1.00				
			7.80				
	21:00	18.6	14.60				
			1.00				
			7.65				
			14.30				

วันที่	เวลา	ความลึกน้ำ	ระดับ ตรวจวัด	ความเร็ว (m/s)	ทิศ (องศา)	อุณหภูมิ (°C)	ระดับน้ำ (เมตร)
	22:00	18.4	1.00	0.33	173	30.12	3.99
			9.20	0.32	170	30.28	
			17.40	0.02	274	30.32	
			1.00	0.27	181	30.12	
	23:00	18.2	9.10	0.31	159	30.26	3.80
			17.20	0.02	356	30.33	
	16/07/2565	0:00	1.00	0.21	182	30.03	3.57
			9.00	0.19	152	30.28	
			17.00	0.11	173	30.31	
			1.00	0.20	117	30.13	
	1:00	17.8	8.90	0.17	135	30.28	3.42
			16.80	0.09	201	30.32	
			1.00	0.14	145	30.03	
			8.85	0.13	162	30.23	
	2:00	17.7	16.60	0.04	131	30.32	3.34
			1.00	0.14	51	30.06	
			8.80	0.03	269	30.23	
			16.60	0.03	291	30.31	
	3:00	17.6	1.00	0.14	51	30.06	3.30
			8.80	0.03	269	30.23	
			16.60	0.03	291	30.31	
			1.00	0.05	201	29.91	
	4:00	17.6	8.80	0.06	84	30.22	3.28
			16.60	0.07	181	30.32	
			1.00	0.12	142	29.91	
			8.75	0.16	159	30.23	
	5:00	17.5	16.50	0.07	301	30.31	3.26
			1.00	0.20	176	30.13	
			8.70	0.16	181	30.25	
			16.40	0.01	44	30.33	
	6:00	17.4	1.00	0.20	176	30.13	3.10
			8.70	0.16	181	30.25	
			16.40	0.01	44	30.33	
			1.00	0.31	195	30.10	
	7:00	17.1	8.55	0.06	101	30.27	2.81
			16.10	0.13	207	30.33	
			1.00	0.16	183	30.23	
			8.35	0.19	186	30.31	
	8:00	16.7	15.70	0.17	211	30.34	2.45
			1.00	0.16	155	30.21	
			8.10	0.24	162	30.32	
			15.20	0.09	201	30.34	
	9:00	16.2	1.00	0.18	154	30.38	1.99
			8.10	0.24	162	30.32	
			15.20	0.09	201	30.34	
			1.00	0.18	154	30.38	
	10:00	15.7	7.85	0.10	180	30.36	1.51

วันที่	เวลา	ความลึกน้ำ	ระดับ ตรวจวัด	ความเร็ว (m/s)	ทิศ (องศา)	อุณหภูมิ (°C)	ระดับน้ำ (เมตร)
	11:00	15.3	14.70	0.07	340	30.37	1.08
			1.00	0.13	128	30.59	
			7.65	0.18	110	30.40	
			14.30	0.08	329	30.38	
	12:00	15.1	1.00	0.28	347	30.97	0.85
			7.55	0.04	52	30.48	
			14.10	0.02	311	30.39	
			1.00	0.40	344	30.79	
	13:00	15.0	7.50	0.15	336	30.39	0.80
			14.00	0.09	327	30.38	
			1.00	0.55	334	30.88	
			7.60	0.38	356	30.57	
	14:00	15.2	14.20	0.18	13	30.43	0.98
			1.00	0.56	332	30.95	
			7.80	0.54	339	30.87	
			14.60	0.49	355	30.89	
	15:00	15.6	1.00	0.68	354	30.85	1.39
			8.10	0.63	1	30.94	
			15.20	0.64	3	30.93	
			1.00	0.57	334	30.95	
	16:00	16.2	8.50	0.51	357	30.97	2.61
			16.00	0.64	348	30.98	
			1.00	0.44	327	30.89	
			8.80	0.46	355	30.81	
	17:00	17.0	16.60	0.42	13	30.76	3.25
			1.00	0.16	296	30.72	
			9.05	0.27	325	30.58	
			17.10	0.34	356	30.53	
	18:00	17.6	1.00	0.12	241	30.57	4.08
			9.20	0.06	286	30.58	
			17.40	0.07	321	30.54	
			1.00	0.12	156	30.43	
	19:00	18.1	9.25	0.12	129	30.54	4.19
			17.50	0.30	162	30.42	
			1.00	0.28	191	30.55	
			9.20	0.22	175	30.65	
	20:00	18.4	17.40	0.17	198	30.46	4.07
			1.00	0.24	170	30.48	
			9.20	0.22	175	30.65	
			17.40	0.17	198	30.46	
	21:00	18.5	1.00	0.12	156	30.43	4.19
			9.25	0.12	129	30.54	
			17.50	0.30	162	30.42	
			1.00	0.28	191	30.55	
	22:00	18.4	9.20	0.22	175	30.65	4.07
			17.40	0.17	198	30.46	
			1.00	0.24	170	30.48	
			9.20	0.22	175	30.65	
	23:00	18.1	17.40	0.17	198	30.46	4.07
			1.00	0.24	170	30.48	
			9.20	0.22	175	30.65	
			17.40	0.17	198	30.46	

วันที่	เวลา	ความลึกน้ำ	ระดับ ตรวจวัด	ความเร็ว (m/s)	ทิศ (องศา)	อุณหภูมิ (°C)	ระดับน้ำ (เมตร)
			9.05	0.14	143	30.66	
			17.10	0.13	185	30.49	
			1.00	0.10	133	30.38	
			8.90	0.24	165	30.59	
	17/07/2565	0:00	16.80	0.19	188	30.44	3.54
			1.00	0.10	132	30.43	
			8.80	0.26	180	30.45	
			16.60	0.11	123	30.43	
	1:00	17.6	1.00	0.04	125	30.35	3.17
			8.70	0.08	179	30.49	
			16.40	0.06	98	30.42	
			1.00	0.11	228	30.48	
	2:00	17.4	8.65	0.07	239	30.50	3.13
			16.30	0.14	192	30.40	
			1.00	0.10	354	30.35	
			8.70	0.13	334	30.51	
	3:00	17.3	16.40	0.05	19	30.40	3.19
			1.00	0.09	61	30.33	
			8.75	0.04	331	30.45	
			16.50	0.07	138	30.40	
	4:00	17.4	1.00	0.13	6	30.35	3.33
			8.75	0.10	333	30.41	
			16.50	0.15	36	30.35	
			1.00	0.16	165	30.40	
	5:00	17.5	8.70	0.12	132	30.38	3.18
			16.40	0.17	128	30.35	
			1.00	0.29	156	30.63	
			8.55	0.21	149	30.42	
	6:00	17.5	16.10	0.13	178	30.37	2.94
			1.00	0.15	174	30.47	
			8.35	0.31	150	30.38	
			15.70	0.08	139	30.33	
	7:00	17.4	1.00	0.22	167	30.53	2.08
			8.15	0.11	215	30.38	
			15.30	0.09	159	30.35	
			1.00	0.16	148	30.67	
	8:00	17.1	7.80	0.13	154	30.39	1.62
			14.80	0.03	352	30.37	
			1.00	0.16	148	30.67	
			7.80	0.13	154	30.39	
	9:00	16.7	1.00	0.15	174	30.47	2.53
			8.35	0.31	150	30.38	
			15.70	0.08	139	30.33	
			1.00	0.22	167	30.53	
	10:00	16.3	8.15	0.11	215	30.38	2.08
			15.30	0.09	159	30.35	
			1.00	0.16	148	30.67	
			7.80	0.13	154	30.39	
	11:00	15.8	14.80	0.03	352	30.37	1.62
			1.00	0.16	148	30.67	
			7.80	0.13	154	30.39	
			14.80	0.03	352	30.37	

วันที่	เวลา	ความลึกน้ำ	ระดับ ตรวจวัด	ความเร็ว (m/s)	ทิศ (องศา)	อุณหภูมิน้ำ (°C)	ระดับน้ำ (เมตร)
	12:00	15.4	1.00	0.14	107	30.80	1.26
			7.70	0.05	200	30.39	
			14.40	0.16	328	30.38	
	13:00	15.2	1.00	0.20	349	30.92	1.03
			7.60	0.10	276	30.43	
			14.20	0.04	33	30.38	
	14:00	15.2	1.00	0.51	348	31.17	1.06
			7.60	0.21	359	30.65	
			14.20	0.02	119	30.38	
	15:00	15.4	1.00	0.66	335	31.32	1.26
			7.70	0.24	360	30.76	
			14.40	0.11	151	30.45	
	16:00	15.9	1.00	0.64	333	31.10	1.74
			7.95	0.58	333	31.07	
			14.90	0.66	334	31.00	
	17:00	16.5	1.00	0.62	324	31.12	2.31
			8.25	0.48	330	31.10	
			15.50	0.48	341	31.09	
	18:00	17.2	1.00	0.56	335	30.95	2.95
			8.60	0.52	335	31.05	
			16.20	0.56	341	31.10	
	19:00	17.7	1.00	0.32	332	30.85	3.46
			8.85	0.27	356	30.91	
			16.60	0.36	12	30.87	
	20:00	18.1	1.00	0.20	268	30.86	3.87
			9.05	0.28	344	30.55	
			17.10	0.29	349	30.60	
	21:00	18.3	1.00	0.12	139	30.66	4.08
			9.15	0.01	133	30.63	
			17.30	0.11	200	30.57	
	22:00	18.3	1.00	0.12	147	30.69	4.09
			9.15	0.17	154	30.74	
			17.30	0.20	208	30.63	
	23:00	18.1	1.00	0.32	177	30.57	3.85
			9.05	0.24	163	30.67	
			17.10	0.21	158	30.60	
18/07/2565	0:00	17.8	1.00	0.21	148	30.58	3.54
			8.90	0.28	178	30.68	

วันที่	เวลา	ความลึกน้ำ	ระดับ ตรวจวัด	ความเร็ว (m/s)	ทิศ (องศา)	อุณหภูมิน้ำ (°C)	ระดับน้ำ (เมตร)
	1:00	17.6	16.80	0.18	174	30.66	
			1.00	0.13	151	30.56	3.29
			8.80	0.17	165	30.71	
	2:00	17.4	16.60	0.10	184	30.59	
			1.00	0.16	137	30.56	3.08
			8.70	0.16	166	30.71	
	3:00	17.3	16.40	0.11	156	30.61	
			1.00	0.10	110	30.55	2.98
			8.65	0.08	186	30.64	
	4:00	17.3	16.30	0.02	357	30.57	
			1.00	0.11	230	30.53	2.99
			8.65	0.06	133	30.67	
	5:00	17.4	16.30	0.05	260	30.58	
			1.00	0.22	315	30.46	3.11
			8.70	0.17	232	30.68	
	6:00	17.5	16.40	0.09	279	30.62	
			1.00	0.16	18	30.34	3.22
			8.75	0.08	360	30.68	
	7:00	17.5	16.50	0.07	175	30.56	
			1.00	0.06	116	30.60	3.21
			8.75	0.14	110	30.73	
	8:00	17.4	16.50	0.11	288	30.67	
			1.00	0.16	83	30.74	3.08
			8.70	0.15	118	30.74	
	9:00	17.1	16.40	0.22	175	30.51	
			1.00	0.11	149	30.68	2.79
			8.55	0.19	150	30.65	
	10:00	16.5	16.10	0.17	176	30.43	
			1.00	0.11	173	30.98	2.42
			8.25	0.21	156	30.73	
	11:00	16.0	15.50	0.17	177	30.46	
			1.00	0.14	128	30.85	1.93
			8.00	0.25	174	30.50	
	12:00	15.6	15.00	0.11	162	30.41	
			1.00	0.13	141	31.06	1.50
			7.80	0.16	173	30.45	
	13:00	15.2	14.60	0.04	167	30.41	
			1.00	0.09	164	31.49	1.16

วันที่	เวลา	ความลึกน้ำ	ระดับ ตรวจวัด	ความเร็ว (m/s)	ทิศ (องศา)	อุณหภูมิ (°C)	ระดับน้ำ (เมตร)
	14:00	15.1	7.60	0.11	167	30.49	1.05
			14.20	0.05	214	30.41	
			1.00	0.06	85	31.60	
			7.55	0.09	13	30.67	
	15:00	15.2	14.10	0.04	78	30.45	1.17
			1.00	0.30	337	31.85	
			7.60	0.18	339	30.74	
			14.20	0.11	99	30.42	
	16:00	15.5	1.00	0.55	332	31.16	1.51
			7.75	0.38	346	31.05	
			14.50	0.22	344	30.88	
			1.00	0.47	332	31.28	
	17:00	16.0	8.00	0.47	346	31.09	2.02
			15.00	0.49	352	31.05	
			1.00	0.44	329	31.34	
			8.30	0.26	341	31.27	
	18:00	16.6	15.60	0.30	350	31.10	2.64
			1.00	0.44	329	31.34	
			8.30	0.26	341	31.27	
			15.60	0.30	350	31.10	
	19:00	17.2	1.00	0.39	338	31.21	3.19
			8.60	0.33	352	31.18	
			16.20	0.32	360	31.10	
			1.00	0.38	320	31.16	
	20:00	17.7	8.85	0.27	340	30.96	3.67
			16.60	0.26	355	30.91	
			1.00	0.13	303	31.03	
			9.00	0.13	256	31.00	
	21:00	18.0	17.00	0.10	311	30.90	3.94
			1.00	0.16	164	30.79	
			9.05	0.31	154	30.88	
			17.10	0.25	150	30.58	
	22:00	18.1	1.00	0.16	164	30.79	3.99
			9.05	0.31	154	30.88	
			17.10	0.25	150	30.58	
			1.00	0.14	135	30.88	
	23:00	17.9	8.95	0.25	140	30.89	3.86
			16.90	0.38	163	30.68	
			1.00	0.16	161	30.86	
			8.80	0.18	160	30.90	
	19/07/2565	0:00	16.60	0.24	192	30.62	3.58
			1.00	0.21	171	30.70	
			8.60	0.22	171	30.76	
			16.20	0.21	166	30.68	
		1:00	17.2	0.21	171	30.76	3.23
			8.60	0.22	171	30.76	
			16.20	0.21	166	30.68	
			17.2	0.21	171	30.76	

วันที่	เวลา	ความลึกน้ำ	ระดับ ตรวจวัด	ความเร็ว (m/s)	ทิศ (องศา)	อุณหภูมิ (°C)	ระดับน้ำ (เมตร)
	2:00	16.9	1.00	0.16	137	30.77	2.96
			8.45	0.14	180	30.86	
			15.90	0.21	184	30.75	
	3:00	16.7	1.00	0.10	150	30.79	2.77
			8.35	0.08	228	30.76	
			15.70	0.08	5	30.63	
	4:00	16.6	1.00	0.09	322	30.75	2.71
			8.3	0.02	338	30.81	
			15.60	0.14	357	30.71	
	5:00	16.7	1.00	0.30	350	30.68	2.78
			8.35	0.09	19	30.85	
			15.70	0.01	312	30.75	
	6:00	16.8	1.00	0.32	322	30.81	2.92
			8.40	0.07	327	30.83	
			15.80	0.04	346	30.78	
	7:00	16.9	1.00	0.27	346	30.98	3.05
			8.45	0.09	10	30.83	
			15.90	0.07	298	30.81	
	8:00	16.8	1.00	0.12	53	30.89	3.04
			8.40	0.07	330	30.81	
			15.80	0.06	155	30.81	



ข้อมูลกระแสน้ำจุดที่ 2 บริเวณท่าเรือแหลมฉบัง จ.ชลบุรี 4-19 กรกฎาคม พ.ศ. 2565

วันที่	เวลา	ความลึกน้ำ	ระดับ ตรวจวัด	ความเร็ว (m/s)	ทิศ (องศา)	อุณหภูมิ (°C)	ระดับน้ำ (เมตร)
04/07/2565	8:00	5.6	0.5	0.202	89.5	30.315	2.8
			2.8	0.118	267.5	30.286	
			4.6	0.103	191	30.272	
	9:00	5.2	0.5	0.152	139.7	30.193	2.52
			2.6	0.142	200.4	30.215	
			4.2	0.091	303.1	30.236	
	10:00	4.9	0.5	0.116	232.2	30.436	2.2
			2.45	0.084	243.6	30.315	
			3.9	0.094	247.2	30.236	
	11:00	4.6	0.5	0.16	103	30.792	1.8
			2.3	0.103	257.3	30.585	
			3.6	0.182	259	30.279	
	12:00	4.4	0.5	0.167	27.7	30.55	1.5
			2.2	0.163	281.6	30.464	
			3.4	0.106	240.7	30.329	
	13:00	4.2	0.5	0.113	11	30.707	1.3
			2.1	0.185	329.7	30.642	
			3.2	0.165	343.7	30.564	
	14:00	4	0.5	0.118	281.5	30.628	1.28
			2	0.344	332.1	30.571	
			3	0.231	313.9	30.393	
	15:00	4.1	0.5	0.31	351.4	30.749	1.42
			2.05	0.288	338.8	30.707	
			3.6	0.273	324.7	30.614	
	16:00	4.6	0.5	0.366	342	30.785	1.7
			2.3	0.266	321.8	30.714	
			3.6	0.223	322.6	30.642	
	17:00	5	0.5	0.326	7	30.806	2.24
			2.5	0.328	17.6	30.771	
			4	0.209	313.9	30.714	
	18:00	5.5	0.5	0.236	10	30.764	2.79
			2.75	0.16	27.7	30.799	
			4.5	0.155	326.2	30.806	
	19:00	5.9	0.5	0.235	29.6	30.707	3.32
			2.95	0.229	3.9	30.757	
			4.9	0.149	355.5	30.764	

วันที่	เวลา	ความลึกน้ำ	ระดับ ตรวจวัด	ความเร็ว (m/s)	ทิศ (องศา)	อุณหภูมิ (°C)	ระดับน้ำ (เมตร)
	20:00	6.3	0.5	0.205	4	30.628	3.65
			3.15	0.108	39.4	30.692	
			5.3	0.146	32.9	30.707	
	21:00	6.7	0.5	0.208	86.2	30.628	3.91
			3.35	0.066	171.8	30.714	
			5.7	0.056	102.3	30.728	
	22:00	6.5	0.5	0.146	245	30.607	3.93
			3.25	0.165	137.1	30.678	
			5.5	0.067	203.2	30.692	
	23:00	6.6	0.5	0.076	264.8	30.543	3.87
			3.3	0.196	163.6	30.628	
			5.6	0.118	257.3	30.65	
05/07/2565	0:00	6.5	0.5	0.262	83.1	30.5	3.63
			3.25	0.234	183.3	30.55	
			5.5	0.057	111.3	30.571	
	1:00	6.3	0.5	0.234	117.4	30.422	3.39
			3.15	0.157	163	30.521	
			5.3	0.208	189	30.536	
	2:00	5.8	0.5	0.211	156.5	30.436	3.16
			2.9	0.127	131.3	30.486	
			4.8	0.131	301.5	30.493	
	3:00	5.5	0.5	0.118	245.6	30.372	3.02
			2.75	0.085	222	30.45	
			4.5	0.136	296.6	30.457	
	4:00	5.5	0.5	0.04	232.6	30.322	2.9
			2.75	0.205	288	30.393	
			4.5	0.156	314.2	30.414	
	5:00	5.4	0.5	0.15	342.4	30.25	2.96
			2.7	0.159	277.9	30.293	
			4.4	0.184	303.6	30.286	
	6:00	5.5	0.5	0.221	26.5	30.129	3.02
			2.75	0.194	297.2	30.208	
			4.5	0.196	290.2	30.258	
	7:00	5.6	0.5	0.127	300.9	30.108	3.02
			2.8	0.242	275.6	30.144	
			4.6	0.162	263.8	30.165	
	8:00	5.7	0.5	0.247	75.1	30.122	2.97
			2.85	0.143	297.2	30.136	

วันที่	เวลา	ความลึกน้ำ	ระดับ ตรวจวัด	ความเร็ว (m/s)	ทิศ (องศา)	อุณหภูมิ (°C)	ระดับน้ำ (เมตร)
	9:00	5.4	4.7	0.202	200.6	30.144	2.83
			0.5	0.276	70.6	30.215	
			2.7	0.164	252	30.186	
			4.4	0.225	273.7	30.136	
	10:00	5.2	0.5	0.127	202.4	30.229	2.51
			2.6	0.08	168.4	30.215	
			4.2	0.093	258.2	30.151	
			0.5	0.25	103	30.436	
	11:00	5	2.5	0.105	265.8	30.229	2.21
			4	0.116	249.4	30.136	
			0.5	0.061	226.5	30.536	
			2.25	0.155	283.7	30.486	
	12:00	4.5	3.5	0.174	288	30.151	1.83
			0.5	0.179	56.9	30.749	
			2.2	0.152	312.8	30.664	
			3.4	0.058	245.5	30.236	
	13:00	4.4	0.5	0.239	33.9	30.935	1.6
			2.15	0.328	347.9	30.842	
			3.3	0.226	310.9	30.692	
			0.5	0.141	348.8	30.835	
	14:00	4.3	2.25	0.269	313.4	30.642	1.44
			3.5	0.103	301.1	30.35	
			0.5	0.211	358.4	30.792	
			2.2	0.156	345.1	30.749	
	15:00	4.5	3.4	0.128	356.3	30.728	1.7
			0.5	0.153	8	30.735	
			2.45	0.167	11	30.749	
			3.9	0.166	348.5	30.757	
	16:00	4.4	0.5	0.176	355.3	30.664	2.09
			2.55	0.113	1.1	30.707	
			4.1	0.113	17.8	30.721	
			0.5	0.175	24.6	30.642	
	17:00	4.9	2.75	0.126	11.4	30.714	3
			4.5	0.058	113.4	30.735	
			0.5	0.16	10.4	30.699	
			3	0.09	342.7	30.749	
	18:00	5.1	5	0.09	296.4	30.764	3.34
			0.5	0.116	58.8	30.664	
			0.5	0.116	58.8	30.664	
			0.5	0.116	58.8	30.664	
	19:00	5.5	0.5	0.175	24.6	30.642	3
			2.75	0.126	11.4	30.714	
			4.5	0.058	113.4	30.735	
			0.5	0.16	10.4	30.699	
	20:00	6	3	0.09	342.7	30.749	3.34
			5	0.09	296.4	30.764	
			0.5	0.116	58.8	30.664	
			0.5	0.116	58.8	30.664	
	21:00	6.3	0.5	0.116	58.8	30.664	3.6
			0.5	0.116	58.8	30.664	
			0.5	0.116	58.8	30.664	
			0.5	0.116	58.8	30.664	

วันที่	เวลา	ความลึกน้ำ	ระดับ ตรวจวัด	ความเร็ว (m/s)	ทิศ (องศา)	อุณหภูมิ (°C)	ระดับน้ำ (เมตร)
	22:00	6.5	3.15	0.075	276.5	30.721	3.71
			5.3	0.099	294.4	30.735	
			0.5	0.168	75	30.621	
			3.25	0.092	178.2	30.685	
		6.4	5.5	0.051	155.6	30.707	3.55
			0.5	0.154	192.7	30.543	
			3.2	0.198	151.9	30.657	
			5.4	0.08	217.4	30.671	
	06/07/2565	0:00	0.5	0.138	175.2	30.379	3.42
			3.1	0.172	116.5	30.571	
			5.2	0.107	91.1	30.614	
			0.5	0.08	134	30.286	
		1:00	2.95	0.148	96.4	30.464	3.12
			4.9	0.146	109.9	30.528	
			0.5	0.11	107.9	30.286	
			2.8	0.113	80.1	30.557	
	2:00	5.6	4.6	0.066	68.2	30.528	2.7
			0.5	0.21	281.1	30.364	
			2.75	0.091	347.8	30.571	
			4.5	0.141	285.7	30.543	
		4:00	0.5	0.122	334.7	30.25	2.58
			2.7	0.096	317.9	30.571	
			4.4	0.06	288.5	30.528	
			0.5	0.092	339.2	30.243	
	3:00	5.5	2.7	0.12	23.4	30.578	2.54
			4.4	0.039	127.6	30.543	
			0.5	0.105	337.9	30.179	
			2.75	0.141	321.9	30.571	
		6:00	4.5	0.127	314.8	30.543	2.63
			0.5	0.115	39.1	30.208	
			2.75	0.142	350.9	30.571	
			4.5	0.009	345.7	30.571	
	4:00	5.4	0.5	0.135	20	30.55	2.72
			2.7	0.06	313	30.585	
			4.4	0.086	289.4	30.607	
			0.5	0.198	101	30.436	
		9:00	2.7	0.104	69.2	30.664	2.64
			4.4	0.05	201.8	30.635	
			0.5	0.198	101	30.436	
			2.7	0.104	69.2	30.664	

วันที่	เวลา	ความลึกน้ำ	ระดับ ตรวจวัด	ความเร็ว (m/s)	ทิศ (องศา)	อุณหภูมิ (°C)	ระดับน้ำ (เมตร)
	10:00	5.3	0.5	0.148	134.5	30.799	2.47
			2.65	0.072	223.1	30.699	
			4.3	0.057	232.1	30.699	
	11:00	5	0.5	0.134	141.7	31.02	2.27
			2.5	0.08	244.4	30.828	
			4	0.092	203.9	30.735	
	12:00	4.8	0.5	0.111	114.8	31.056	2.03
			2.4	0.048	274.9	30.721	
			3.8	0.089	326.4	30.742	
	13:00	4.7	0.5	0.156	57.3	31.106	1.82
			2.35	0.072	106.9	30.935	
			3.7	0.085	248.4	30.806	
	14:00	4.4	0.5	0.161	59.5	31.356	1.64
			2.2	0.086	75.5	31.184	
			3.4	0.105	4.5	30.928	
	15:00	4.5	0.5	0.091	242.6	31.534	1.65
			2.25	0.093	316.2	31.32	
			3.5	0.085	308.7	30.963	
	16:00	4.6	0.5	0.093	260.7	31.577	1.78
			2.3	0.106	347.7	31.313	
			3.6	0.103	37.9	31.02	
	17:00	4.8	0.5	0.147	346.2	31.356	2.1
			2.4	0.209	344.7	31.334	
			3.8	0.042	341.5	31.027	
	18:00	5.2	0.5	0.136	1.5	31.199	2.48
			2.6	0.136	357.2	31.22	
			4.2	0.068	338.7	31.042	
	19:00	5.7	0.5	0.168	355	31.106	2.95
			2.85	0.091	5.8	31.17	
			4.7	0.051	323.2	31.056	
	20:00	6	0.5	0.091	357.7	31.07	3.3
			3	0.105	313.3	31.163	
			5	0.085	319.4	31.149	
	21:00	6.3	0.5	0.113	359.9	31.035	3.59
			3.15	0.059	60.7	31.106	
			5.3	0.109	112.7	31.127	
	22:00	6.4	0.5	0.163	85.9	30.956	3.74
			3.2	0.111	128.6	31.049	

วันที่	เวลา	ความลึกน้ำ	ระดับ ตรวจวัด	ความเร็ว (m/s)	ทิศ (องศา)	อุณหภูมิ (°C)	ระดับน้ำ (เมตร)
07/07/2565	23:00	6.5	5.4	0.066	140.3	31.07	3.71
			0.5	0.14	106.8	30.97	
			3.25	0.105	158.7	31.042	
			5.5	0.081	157.2	31.056	
	0:00	6.3	0.5	0.167	151.5	31.035	3.53
			3.15	0.157	124.2	31.02	
			5.3	0.082	173.2	31.042	
			0.5	0.164	116.1	30.878	
	1:00	5.9	0.5	0.164	116.1	30.878	3.24
			2.95	0.13	117.3	31.027	
			4.9	0.102	147.1	31.02	
			0.5	0.122	19.4	30.906	
	2:00	5.7	0.5	0.122	19.4	30.906	2.94
			2.85	0.14	12.2	30.978	
			4.7	0.147	5.2	31.006	
			0.5	0.16	271.5	30.842	
	3:00	5.3	2.65	0.077	338.9	30.935	2.68
			4.3	0.028	293.1	30.949	
			0.5	0.106	288.6	30.828	
			2.7	0.134	316.5	30.928	
	4:00	5.4	4.4	0.18	310.5	30.899	2.53
			0.5	0.102	307.3	30.821	
			2.6	0.159	317.5	30.892	
			4.2	0.195	304.5	30.899	
	5:00	5.2	0.5	0.102	307.3	30.821	2.47
			2.6	0.159	317.5	30.892	
			4.2	0.195	304.5	30.899	
			0.5	0.163	40.2	30.757	
	6:00	5.3	2.65	0.136	324	30.835	2.46
			4.3	0.115	322.4	30.856	
			0.5	0.127	151.9	30.749	
			2.7	0.207	304.8	30.821	
	7:00	5.4	4.4	0.039	322.6	30.835	2.49
			0.5	0.127	151.9	30.749	
			2.6	0.105	307.5	30.749	
			4.2	0.119	332.6	30.757	
	8:00	5.3	0.5	0.094	278.2	30.721	2.52
			2.65	0.095	322.3	30.764	
			4.3	0.059	112.1	30.778	
			0.5	0.169	353.5	30.714	
	9:00	5.2	2.6	0.105	307.5	30.749	2.54
			4.2	0.119	332.6	30.757	
			0.5	0.117	346.2	30.806	
			2.6	0.113	304.8	30.814	
	10:00	5.2	4.2	0.062	122.1	30.792	2.48
			0.5	0.117	346.2	30.806	
			2.6	0.113	304.8	30.814	
			4.2	0.062	122.1	30.792	
	11:00	5.1	0.5	0.075	253.1	30.97	2.37
			0.5	0.075	253.1	30.97	

วันที่	เวลา	ความลึกน้ำ	ระดับ ตรวจวัด	ความเร็ว (m/s)	ทิศ (องศา)	อุณหภูมิ (°C)	ระดับน้ำ (เมตร)
	12:00	5	2.55	0.112	277.9	30.928	2.22
			4.1	0.095	293.9	30.863	
			0.5	0.089	24.7	31.184	
			2.5	0.123	297.4	31.063	
	13:00	4.7	4	0.044	266.5	30.956	2.07
			0.5	0.118	252	31.377	
			2.35	0.157	193.6	31.256	
			3.7	0.075	305.5	31.085	
	14:00	4.6	0.5	0.096	183	31.441	1.94
			2.3	0.051	207.9	31.348	
			3.6	0.102	191.2	31.184	
			0.5	0.124	226.5	31.477	
	15:00	4.5	2.25	0.054	275	31.406	1.88
			3.5	0.072	263.1	31.348	
			0.5	0.192	48.3	31.505	
			2.35	0.154	312.9	31.441	
	16:00	4.7	3.7	0.115	343.8	31.398	1.96
			0.5	0.174	3.1	31.47	
			2.45	0.168	349.4	31.448	
			3.9	0.138	355.3	31.441	
	17:00	4.9	0.5	0.172	21.2	31.299	2.45
			2.6	0.194	25	31.348	
			4.2	0.149	55	31.356	
			0.5	0.139	99.3	31.149	
	18:00	5.2	2.75	0.062	354.4	31.227	2.71
			4.5	0.105	338.6	31.256	
			0.5	0.17	219.5	31.077	
			2.85	0.08	47.9	31.149	
	19:00	5.5	4.7	0.139	352	31.163	3.03
			0.5	0.157	110.6	30.999	
			2.95	0.081	93.4	31.07	
			4.9	0.163	10.5	31.085	
	20:00	5.7	0.5	0.122	173	30.942	3.27
			3.05	0.074	215.2	31.013	
			5.1	0.039	133.2	31.035	
			0.5	0.173	155	30.935	
	21:00	6	3	0.12	172.6	30.992	3.44
			5	0.116	174.6	31.013	
	22:00	6.1					3.4
	23:00	6					3.44

วันที่	เวลา	ความลึกน้ำ	ระดับ ตรวจวัด	ความเร็ว (m/s)	ทิศ (องศา)	อุณหภูมิ (°C)	ระดับน้ำ (เมตร)
08/07/2565	0:00	6.3	0.5	0.19	125.7	30.885	3.35
			3.15	0.097	155.4	30.97	
			5.3	0.019	27.8	30.999	
			0.5	0.1	207.6	30.871	
	1:00	5.9	2.95	0.078	202.2	30.935	3.11
			4.9	0.074	177.3	30.949	
			0.5	0.151	121.7	30.799	
			2.75	0.064	134.2	30.885	
	2:00	5.5	4.5	0.126	150.5	30.913	2.91
			0.5	0.127	239.4	30.785	
			2.7	0.111	189.1	30.863	
			4.4	0.045	193	30.885	
	3:00	5.4	0.5	0.136	132.1	30.714	2.62
			2.6	0.067	221	30.806	
			4.2	0.052	172.4	30.828	
			0.5	0.166	137.8	30.65	
	4:00	5.2	2.5	0.064	229.1	30.764	2.38
			4	0.045	11.8	30.785	
			0.5	0.078	214.6	30.65	
			2.45	0.11	329.2	30.735	
	5:00	5	3.9	0.122	112.3	30.771	2.15
			0.5	0.183	35.3	30.664	
			2.4	0.209	343.2	30.735	
			3.8	0.104	0.2	30.764	
	6:00	4.9	0.5	0.131	16.9	30.721	2.18
			2.55	0.133	305.3	30.757	
			4.1	0.083	330.2	30.778	
			0.5	0.085	317.1	30.785	
	7:00	4.8	2.6	0.057	62.1	30.792	2.42
			4.2	0.071	336.4	30.785	
			0.5	0.128	113.5	30.828	
			2.6	0.09	58.6	30.835	
	8:00	5.1	4.2	0.108	327.9	30.828	2.5
			0.5	0.117	145.9	30.885	
			2.65	0.086	280.4	30.885	
			4.3	0.095	290.3	30.871	
	9:00	5.2	0.5	0.165	41.3	31.035	2.57
			2.65	0.101	300	30.97	
	10:00	5.2					2.58
	11:00	5.3					2.5
	12:00	5.3					2.57



วันที่	เวลา	ความลึกน้ำ	ระดับ ตรวจวัด	ความเร็ว (m/s)	ทิศ (องศา)	อุณหภูมิ (°C)	ระดับน้ำ (เมตร)
	13:00	5.3	4.3	0.08	227.1	30.935	2.54
			0.5	0.114	37.3	31.277	
			2.65	0.096	280.2	31.149	
	14:00	5.2	4.3	0.079	221.4	31.042	2.47
			0.5	0.087	170.9	31.334	
			2.6	0.081	168.5	31.241	
	15:00	5.2	4.2	0.074	257.2	31.156	2.4
			0.5	0.183	159.6	31.327	
			2.6	0.238	271.7	31.291	
	16:00	5.1	4.2	0.074	162	31.249	2.44
			0.5	0.053	256.7	31.249	
			2.55	0.169	100.7	31.263	
	17:00	5.3	4.1	0.173	296.6	31.27	2.56
			0.5	0.139	271.1	31.177	
			2.65	0.133	110.8	31.206	
	18:00	5.4	4.3	0.111	312.7	31.177	2.63
			0.5	0.145	307.8	30.985	
			2.7	0.162	332.5	31.085	
	19:00	5.7	4.4	0.109	308.6	31.12	2.81
			0.5	0.105	249.9	30.863	
			2.85	0.069	247.6	31.02	
	20:00	5.9	4.7	0.008	344.3	31.056	3.14
			0.5	0	195.3	30.828	
			2.95	0.17	304.8	30.956	
	21:00	5.8	4.9	0.02	251.1	30.999	3.21
			0.5	0.166	103.4	30.849	
			2.9	0.156	323.2	30.928	
	22:00	6.2	4.8	0.159	345.9	30.942	3.41
			0.5	0.201	153.1	30.735	
			3.1	0.182	296.6	30.856	
	23:00	6.3	5.2	0.025	330.2	30.885	3.47
			0.5	0.292	108.5	30.728	
			3.15	0.144	172.1	30.828	
	09/07/2565	0:00	5.3	0.04	15.3	30.849	3.33
			0.5	0.232	131	30.678	
			3.05	0.085	152	30.792	
	1:00	6	5.1	0.081	91.6	30.821	3.15
			0.5	0.095	122.2	30.664	

วันที่	เวลา	ความลึกน้ำ	ระดับ ตรวจวัด	ความเร็ว (m/s)	ทิศ (องศา)	อุณหภูมิ (°C)	ระดับน้ำ (เมตร)
	2:00	5.6	3	0.104	180	30.799	2.87
			5	0.022	330.9	30.821	
			0.5	0.162	128.3	30.721	
	3:00	5.3	2.8	0.202	148.1	30.821	2.54
			4.6	0.028	18.7	30.828	
			0.5	0.133	105.1	30.657	
	4:00	5.1	2.65	0.036	107.9	30.821	2.29
			4.3	0.113	122.1	30.849	
			0.5	0.125	16.6	30.749	
	5:00	5	2.55	0.145	188.3	30.821	2.08
			4.1	0.055	45.1	30.849	
			0.5	0.073	346.6	30.671	
	6:00	4.8	2.5	0.092	279.5	30.792	1.95
			4	0.031	285.6	30.806	
			0.5	0.075	351.3	30.628	
	7:00	4.6	2.4	0.084	249.9	30.735	1.86
			3.8	0.101	33.3	30.764	
			0.5	0.153	101.9	30.628	
	8:00	4.7	2.3	0.09	144	30.714	1.87
			3.6	0.056	126.7	30.735	
			0.5	0.153	323.8	30.414	
	9:00	4.8	2.35	0.161	25.2	30.6	2.06
			3.7	0.104	28.4	30.714	
			0.5	0.175	334.1	30.514	
	10:00	5	2.4	0.192	18.5	30.692	2.25
			3.8	0.163	25.6	30.828	
			0.5	0.104	244.9	30.757	
	11:00	5.2	2.5	0.128	290.4	30.821	2.45
			4	0.133	292.9	30.849	
			0.5	0.109	28.7	30.985	
	12:00	5.3	2.6	0.077	352.9	30.892	2.59
			4.2	0.037	215.2	30.871	
			0.5	0.287	30.8	31.199	
	13:00	5.2	2.65	0.048	188.6	30.935	2.71
			4.3	0.076	237.9	30.913	
			0.5	0.128	143.7	31.12	
			2.6	0.114	292.3	31.063	
			4.2	0.082	258.5	30.928	

วันที่	เวลา	ความลึกน้ำ	ระดับ ตรวจวัด	ความเร็ว (m/s)	ทิศ (องศา)	อุณหภูมิ (°C)	ระดับน้ำ (เมตร)
	14:00	5.5	0.5	0.133	122.8	31.134	2.8
			2.75	0.099	126.2	31.106	
			4.5	0.125	156.5	30.97	
	15:00	5.4	0.5	0.181	62	30.942	2.88
			2.7	0.139	234.4	31.02	
			4.4	0.154	276.3	31.035	
	16:00	5.6	0.5	0.127	229.3	30.842	2.9
			2.8	0.226	173.5	30.949	
			4.6	0.086	332.7	30.978	
	17:00	5.8	0.5	0.031	35.4	30.885	2.87
			2.9	0.132	341.7	30.942	
			4.8	0.079	142.5	30.963	
	18:00	5.5	0.5	0.202	10.2	30.799	2.87
			2.75	0.13	259.3	30.871	
			4.5	0.223	308.1	30.906	
	19:00	5.2	0.5	0.266	214.1	30.742	2.92
			2.6	0.152	303.7	30.806	
			4.2	0.16	311.3	30.821	
	20:00	5.3	0.5	0.127	203.1	30.642	3.03
			2.65	0.251	320.7	30.699	
			4.3	0.297	318.7	30.714	
	21:00	5.4	0.5	0.13	231.5	30.514	3.14
			2.7	0.166	316.7	30.585	
			3.4	0.115	353	30.621	
	22:00	5.8	0.5	0.217	316.5	30.507	3.26
			2.9	0.2	312.5	30.528	
			4.8	0.078	335.3	30.528	
	23:00	6	0.5	0.22	134.5	30.528	3.3
			3	0.195	342.1	30.471	
			5	0.213	324.4	30.471	
10/07/2565	0:00	5.9	0.5	0.212	97.4	30.422	3.11
			2.95	0.11	20.1	30.329	
			4.9	0.105	348.2	30.357	
	1:00	5.7	0.5	0.216	133.9	30.436	3.01
			2.85	0.09	265.2	30.386	
			4.7	0.084	148	30.414	
	2:00	5.5	0.5	0.158	163.7	30.315	2.82
			2.75	0.17	174.8	30.407	

วันที่	เวลา	ความลึกน้ำ	ระดับ ตรวจวัด	ความเร็ว (m/s)	ทิศ (องศา)	อุณหภูมิ (°C)	ระดับน้ำ (เมตร)
	3:00	5.2	4.5	0.027	206	30.407	2.52
			0.5	0.28	170.9	30.158	
			2.6	0.02	76.3	30.379	
	4:00	5.1	4.2	0.051	20.8	30.393	2.24
			0.5	0.214	104.2	30.186	
			2.55	0.162	11	30.315	
	5:00	4.8	4.1	0.078	353.1	30.379	1.92
			0.5	0.076	57.8	30.151	
			2.4	0.175	329.5	30.258	
	6:00	4.5	3.8	0.094	90.3	30.35	1.72
			0.5	0.083	238.5	30.158	
			2.25	0.14	17.6	30.272	
	7:00	4.3	3.5	0.113	302.1	30.372	1.65
			0.5	0.193	88.2	30.122	
			2.15	0.207	332.4	30.208	
	8:00	4.5	3.3	0.15	314.4	30.3	1.63
			0.5	0.267	2.5	30.101	
			2.25	0.215	355.6	30.136	
	9:00	4.7	3.5	0.136	329.2	30.343	1.78
			0.5	0.085	271.4	30.136	
			2.35	0.217	303.8	30.179	
	10:00	4.7	3.7	0.187	298.7	30.272	1.93
			0.5	0.133	294.3	30.179	
			2.35	0.182	315.9	30.201	
	11:00	4.8	3.7	0.111	248.5	30.158	2.19
			0.5	0.162	340.8	30.165	
			2.4	0.265	296.8	30.186	
	12:00	5.1	3.8	0.194	305.4	30.186	2.38
			0.5	0.185	153.6	30.258	
			2.55	0.2	322.5	30.25	
	13:00	5.3	4.1	0.065	331.4	30.172	2.58
			0.5	0.265	40.2	30.379	
			2.65	0.177	2	30.357	
	14:00	5.4	4.3	0.221	337.8	30.201	2.73
			0.5	0.178	51.4	30.364	
			2.7	0.104	33	30.35	
	15:00	5.6	4.4	0.156	208.9	30.179	2.86
			0.5	0.208	99.7	30.507	

วันที่	เวลา	ความลึกน้ำ	ระดับ ตรวจวัด	ความเร็ว (m/s)	ทิศ (องศา)	อุณหภูมิ (°C)	ระดับน้ำ (เมตร)
	16:00	5.7	2.8	0.086	175.5	30.436	2.97
			4.6	0.048	185.1	30.229	
			0.5	0.155	17.8	30.429	
			2.85	0.08	187.9	30.443	
	17:00	5.6	4.7	0.079	301.5	30.229	2.98
			0.5	0.172	44.2	30.5	
			2.8	0.087	128.1	30.493	
			4.6	0.076	200	30.293	
	18:00	5.8	0.5	0.127	101.6	30.336	3.04
			2.9	0.062	182.7	30.414	
			4.8	0.05	307.5	30.3	
			0.5	0.131	79.3	30.272	
	19:00	5.7	2.85	0.107	190.4	30.357	2.93
			4.7	0.128	312.5	30.343	
			0.5	0.076	116.1	30.279	
			2.8	0.063	27.3	30.329	
	20:00	5.6	4.6	0.08	330.1	30.343	2.99
			0.5	0.168	93.8	30.101	
			2.75	0.088	289.6	30.222	
			4.5	0.179	281.7	30.272	
	21:00	5.5	0.5	0.169	146.4	30.108	2.94
			2.8	0.094	222	30.165	
			4.6	0.089	311.3	30.172	
			0.5	0.208	86.9	30.051	
	22:00	5.6	2.8	0.139	318.3	30.122	2.98
			4.6	0.119	286.6	30.115	
			0.5	0.225	173.1	30.008	
			2.75	0.09	242.5	30.058	
	23:00	5.4	4.7	0.191	308.7	30.058	3.01
			0.5	0.177	155	29.98	
			2.9	0.074	151	30.022	
			4.8	0.081	259.9	30.008	
11/07/2565	0:00	5.5	0.5	0.15	108.3	29.901	2.86
			2.75	0.05	282.3	29.973	
			4.5	0.104	348.9	29.994	
			0.5	0.16	124.8	29.837	
	1:00	5.8	2.7	0.09	295.3	29.923	2.71
			4.4	0.101	273.3	29.98	
			0.5	0.225	173.1	30.008	
			2.75	0.09	242.5	30.058	
	2:00	5.5	4.7	0.191	308.7	30.058	3.01
			0.5	0.177	155	29.98	
			2.9	0.074	151	30.022	
			4.8	0.081	259.9	30.008	
	3:00	5.4	0.5	0.15	108.3	29.901	2.86
			2.75	0.05	282.3	29.973	
			4.5	0.104	348.9	29.994	
			0.5	0.16	124.8	29.837	

วันที่	เวลา	ความลึกน้ำ	ระดับ ตรวจวัด	ความเร็ว (m/s)	ทิศ (องศา)	อุณหภูมิ (°C)	ระดับน้ำ (เมตร)
	4:00	5.1	0.5	0.19	221.8	29.809	2.44
			2.55	0.132	275.6	29.901	
			4.1	0.091	323.3	29.923	
			0.5	0.203	229.6	29.638	
	5:00	4.8	2.4	0.17	251.4	29.752	2.19
			3.8	0.09	258.3	29.837	
			0.5	0.166	259.1	29.381	
			2.25	0.149	263.9	29.688	
	6:00	4.5	3.5	0.051	145	29.859	1.82
			0.5	0.105	284.5	29.26	
			2.15	0.2	284.6	29.503	
			3.3	0.147	285.8	29.823	
	7:00	4.3	0.5	0.151	275.1	29.282	1.57
			2	0.113	289	29.759	
			3	0.212	298.1	29.766	
			0.5	0.227	282.2	29.332	
	8:00	4	2	0.207	314.6	29.495	1.3
			3	0.252	315.4	29.688	
			0.5	0.106	326	29.517	
			1.95	0.343	309.6	29.531	
	9:00	4	2.9	0.179	287.6	29.517	1.27
			0.5	0.263	315.6	29.745	
			2.05	0.323	322.6	29.695	
			3.1	0.328	310.5	29.616	
	10:00	3.9	0.5	0.192	327.6	29.901	1.25
			2.2	0.348	322.8	29.873	
			3.4	0.262	309.2	29.652	
			0.5	0.221	36.1	30.165	
	11:00	4.1	2.4	0.162	15.9	30.079	1.5
			3.8	0.176	300.4	29.887	
			0.5	0.295	27.6	30.307	
			2.6	0.196	11.3	30.208	
	12:00	4.4	4.2	0.141	252.6	29.816	2.64
			0.5	0.183	52.7	30.457	
			2.8	0.198	110.7	30.357	
			4.6	0.176	263.5	29.894	
	13:00	5.6	0.5	0.255	37.5	30.471	2.96
			3	0.107	57.6	30.35	
			0.5	0.255	37.5	30.471	
			3	0.107	57.6	30.35	
	14:00	5.2	0.5	0.192	327.6	29.901	3.25
			2.2	0.348	322.8	29.873	
			3.4	0.262	309.2	29.652	
			0.5	0.221	36.1	30.165	
	15:00	5.2	2.4	0.162	15.9	30.079	2.25
			3.8	0.176	300.4	29.887	
			0.5	0.295	27.6	30.307	
			2.6	0.196	11.3	30.208	
	16:00	6	4.2	0.141	252.6	29.816	2.64
			0.5	0.183	52.7	30.457	
			2.8	0.198	110.7	30.357	
			4.6	0.176	263.5	29.894	

วันที่	เวลา	ความลึกน้ำ	ระดับ ตรวจวัด	ความเร็ว (m/s)	ทิศ (องศา)	อุณหภูมิ (°C)	ระดับน้ำ (เมตร)
	17:00	6.2	5	0.126	253.8	29.844	3.4
			0.5	0.19	59.1	30.286	
			3.1	0.083	299	30.272	
			5.2	0.101	284.2	29.795	
	18:00	6.3	0.5	0.177	162.1	30.229	3.47
			3.15	0.107	224.6	30.286	
			5.3	0.016	183.9	29.923	
			0.5	0.077	157.4	30.193	
	19:00	6.1	3.05	0.106	262.5	30.258	3.34
			5.1	0.095	182.3	29.965	
			0.5	0.232	35.8	30.144	
			3	0.044	218.7	30.243	
	20:00	6	5	0.038	237.9	29.973	3.28
			0.5	0.151	291.2	30.172	
			2.85	0.056	246.1	30.222	
			4.7	0.075	205	30.051	
	21:00	5.7	0.5	0.059	172.4	30.129	3.13
			2.8	0.125	351	30.179	
			4.6	0.088	300.1	30.065	
			0.5	0.152	296.9	30.072	
	22:00	5.6	2.75	0.1	208.2	30.108	3.15
			4.5	0.049	142.1	30.065	
			0.5	0.152	296.9	30.072	
			2.75	0.1	208.2	30.108	
	23:00	5.5	4.5	0.049	142.1	30.065	3.07
			0.5	0.152	296.9	30.072	
			2.75	0.1	208.2	30.108	
			4.5	0.049	142.1	30.065	
12/07/2565	0:00	5.5	0.5	0.08	70.4	29.987	3.07
			2.75	0.126	328.2	30.03	
			4.5	0.174	299.7	30.015	
	1:00	5.6	0.5	0.039	76	29.88	3.03
			2.8	0.062	262.9	29.923	
			4.6	0.193	295.3	29.937	
	2:00	5.6	0.5	0.154	9.9	29.852	3.05
			2.8	0.171	297.9	29.88	
			4.6	0.022	261.2	29.887	
	3:00	5.4	0.5	0.217	112.9	29.787	2.76
			2.7	0.22	185.4	29.83	
			4.4	0.085	256.4	29.809	
	4:00	4.6	0.5	0.24	107.3	29.723	2.06
			2.3	0.299	176.6	29.773	
			3.6	0.112	271.4	29.773	
	5:00	4.5	0.5	0.138	78.7	29.602	2

วันที่	เวลา	ความลึกน้ำ	ระดับ ตรวจวัด	ความเร็ว (m/s)	ทิศ (องศา)	อุณหภูมิ (°C)	ระดับน้ำ (เมตร)
	6:00	4.1	2.25	0.121	210.5	29.659	1.61
			3.5	0.145	139.7	29.688	
			0.5	0.191	154.5	29.538	
			2.05	0.159	332.4	29.595	
	7:00	3.7	3.1	0.197	295.5	29.624	1.16
			0.5	0.154	272.8	29.381	
			1.85	0.209	297.5	29.424	
			2.7	0.128	302.5	29.438	
	8:00	3.4	0.5	0.155	263.6	29.168	0.82
			1.7	0.114	303.2	29.289	
			2.4	0.193	277.2	29.332	
			0.5	0.148	305.7	29.225	
	9:00	3.3	1.65	0.24	311.4	29.296	0.68
			2.3	0.227	308.3	29.353	
			0.5	0.165	29.5	29.275	
			1.65	0.134	342.5	29.26	
	10:00	3.3	2.3	0.31	333.5	29.275	0.68
			0.5	0.117	334.2	29.495	
			1.8	0.224	328.7	29.488	
			2.6	0.215	295.9	29.303	
	11:00	3.6	0.5	0.186	67.7	29.709	0.95
			2	0.323	345.2	29.631	
			3	0.193	296.1	29.353	
			0.5	0.208	29.2	29.908	
	12:00	4	2.3	0.28	1.1	29.816	1.86
			3.6	0.217	284.6	29.467	
			0.5	0.192	35.6	30.101	
			2.55	0.219	347.4	29.88	
	13:00	4.6	4.1	0.077	269	29.424	2.32
			0.5	0.161	6.4	30.094	
			2.85	0.219	25.2	30.044	
			4.7	0.118	268.6	29.552	
	14:00	5.1	0.5	0.128	69.3	29.937	3.2
			3	0.138	73.4	29.987	
			5	0.101	253.9	29.631	
			0.5	0.314	109.5	29.638	
	15:00	5.7	3.15	0.166	65.7	29.916	3.48
			5.3	0.099	177.7	29.567	
			0.5	0.314	109.5	29.638	
			3.15	0.166	65.7	29.916	
	16:00	6	0.5	0.128	69.3	29.937	3.2
			3	0.138	73.4	29.987	
			5	0.101	253.9	29.631	
			0.5	0.314	109.5	29.638	
	17:00	6.3	3.15	0.166	65.7	29.916	3.48
			5.3	0.099	177.7	29.567	
			0.5	0.314	109.5	29.638	
			3.15	0.166	65.7	29.916	

วันที่	เวลา	ความลึกน้ำ	ระดับ ตรวจวัด	ความเร็ว (m/s)	ทิศ (องศา)	อุณหภูมิ (°C)	ระดับน้ำ (เมตร)
	18:00	6.6	0.5	0.321	115.5	29.716	3.62
			3.3	0.328	92.1	29.809	
			3.5	0.175	44.7	29.823	
	19:00	6.4	0.5	0.095	329.4	29.389	3.48
			3.2	0.109	354.7	29.56	
			5.4	0.219	25.8	29.595	
	20:00	6.2	0.5	0.079	358.8	29.275	3.28
			3.1	0.139	293.4	29.446	
			5.2	0.134	241.7	29.503	
	21:00	6	0.5	0.142	268.1	29.225	3.14
			3	0.086	300	29.367	
			5	0.134	348.6	29.403	
	22:00	5.9	0.5	0.208	268.1	29.125	3.05
			2.95	0.129	265.7	29.239	
			4.9	0.185	265.5	29.289	
	23:00	5.9	0.5	0.154	68.9	29.104	2.98
			2.95	0.144	339.4	29.246	
			4.9	0.11	319.3	29.275	
13/07/2565	0:00	5.8	0.5	0.211	212.2	28.94	2.98
			2.9	0.098	138.8	29.104	
			4.8	0.155	321.7	29.132	
	1:00	5.7	0.5	0.121	325.8	28.962	2.88
			2.85	0.162	199.9	29.097	
			4.7	0.077	213.8	29.132	
	2:00	5.6	0.5	0.11	197.6	28.962	2.82
			2.8	0.079	240.2	29.033	
			4.6	0.122	211	29.075	
	3:00	5.5	0.5	0.132	37.8	28.94	2.74
			2.75	0.15	76.9	28.983	
			4.5	0.129	176	28.99	
	4:00	5.3	0.5	0.138	342.3	28.727	2.52
			2.65	0.168	76.3	28.983	
			4.3	0.124	157.7	28.969	
	5:00	4.9	0.5	0.077	283.9	28.798	2.15
			2.45	0.117	202.4	28.969	
			3.9	0.143	293.1	28.976	
	6:00	4.5	0.5	0.136	47.2	28.506	1.73
			2.25	0.1	292.4	28.634	

วันที่	เวลา	ความลึกน้ำ	ระดับ ตรวจวัด	ความเร็ว (m/s)	ทิศ (องศา)	อุณหภูมิ (°C)	ระดับน้ำ (เมตร)
	7:00	4	3.5	0.121	241.1	28.755	1.32
			0.5	0.169	240.9	28.94	
			2	0.137	252.6	29.004	
	8:00	3.6	3	0.106	268.3	29.118	0.92
			0.5	0.103	319.1	28.549	
			1.8	0.183	220.6	28.805	
	9:00	3.1	2.6	0.311	193	28.954	0.52
			0.5	0.135	270.3	28.414	
			1.55	0.222	330	28.485	
	10:00	3.1	2.1	0.14	249.3	28.933	0.53
			0.5	0.123	348.3	28.734	
			1.55	0.187	293.3	28.791	
	11:00	3.2	2.1	0.141	295.5	28.812	0.63
			0.5	0.146	24.4	29.04	
			1.6	0.047	305.3	29.018	
	12:00	3.3	2.2	0.259	4.4	28.933	0.78
			0.5	0.087	73.8	29.154	
			1.65	0.272	59.4	29.075	
	13:00	3.7	2.3	0.247	21.2	28.897	1.24
			0.5	0.112	257.2	28.876	
			1.85	0.277	17.3	28.819	
	14:00	4.2	2.7	0.235	21.3	28.926	1.78
			0.5	0.117	313	28.897	
			2.1	0.176	354.5	28.876	
	15:00	4.7	3.2	0.163	351.3	28.89	2.36
			0.5	0.124	137.8	29.189	
			2.35	0.217	14.2	29.061	
	16:00	5.3	3.7	0.2	18.7	29.047	2.96
			0.5	0.222	79.4	29.196	
			2.65	0.221	31.2	29.517	
	17:00	5.7	4.3	0.088	350	29.26	3.42
			0.5	0.33	75.6	29.396	
			2.85	0.126	82.1	29.51	
	18:00	6	4.7	0.051	329.5	29.325	3.71
			0.5	0.169	48.8	29.488	
			3	0.193	358.6	29.595	
	19:00	6.1	5	0.062	159.2	29.339	3.83
			0.5	0.226	91.8	29.417	



วันที่	เวลา	ความลึกน้ำ	ระดับ ตรวจวัด	ความเร็ว (m/s)	ทิศ (องศา)	อุณหภูมิ (°C)	ระดับน้ำ (เมตร)
	20:00	6	3.05	0.145	71.3	29.524	3.78
			5.1	0.093	39.5	29.51	
			0.5	0.27	103.7	29.325	
			3	0.254	136.8	29.481	
			5	0.172	44.8	29.524	
	21:00	5.8	0.5	0.141	151	29.31	3.66
			2.9	0.091	161.4	29.431	
			4.8	0.171	83.8	29.503	
	22:00	5.6	0.5	0.205	278.3	29.332	3.46
			2.8	0.2	92.6	29.424	
			4.6	0.038	23	29.503	
	23:00	5.5	0.5	0.139	258.3	29.104	3.34
			2.75	0.117	51.5	29.353	
			4.5	0.127	46.4	29.431	
14/07/2565	0:00	5.3	0.5	0.12	177.7	28.414	3.16
			2.65	0.051	241.8	29.367	
			4.3	0.045	45.8	29.41	
	1:00	5.2	0.5	0.145	144.7	28.748	3.14
			2.6	0.098	315.1	29.374	
			4.2	0.187	358.2	29.431	
	2:00	5	0.5	0.097	259.1	28.969	3.04
			2.5	0.065	279.7	29.431	
			4	0.083	295.4	29.453	
	3:00	5.1	0.5	0.13	241.1	28.833	3.02
			2.55	0.061	338.4	29.381	
			4.1	0.098	322.6	29.453	
	4:00	5	0.5	0.165	282.7	28.812	2.88
			2.5	0.044	235.4	29.36	
			4	0.071	268	29.438	
	5:00	4.8	0.5	0.096	136.4	28.997	2.67
			2.4	0.062	56.7	29.41	
			3.8	0.036	147.3	29.446	
	6:00	4.5	0.5	0.125	208.4	28.912	2.33
			2.25	0.09	207.3	29.396	
			3.5	0.057	295.8	29.446	
	7:00	4.2	0.5	0.105	184.4	29.004	2
			2.1	0.055	117.7	29.403	
			3.2	0.166	85.2	29.424	

วันที่	เวลา	ความลึกน้ำ	ระดับ ตรวจวัด	ความเร็ว (m/s)	ทิศ (องศา)	อุณหภูมิ (°C)	ระดับน้ำ (เมตร)
	8:00	3.9	0.5	0.115	217.7	29.168	1.64
			1.95	0.085	258.2	29.346	
			2.9	0.046	276.5	29.446	
	9:00	3.6	0.5	0.135	235.3	29.232	1.35
			1.8	0.074	278.3	29.424	
			2.6	0.099	253.1	29.488	
	10:00	3.3	0.5	0.127	234	28.755	1.03
			1.65	0.07	244.1	29.154	
			2.3	0.089	241.1	29.339	
	11:00	3.2	0.5	0.095	324.5	29.41	0.92
			1.6	0.094	261	29.389	
			2.2	0.065	287.1	29.453	
	12:00	3.2	0.5	0.106	337.4	29.852	0.94
			1.6	0.178	345.8	29.652	
			2.2	0.1	244.5	29.588	
	13:00	3.5	0.5	0.106	336.6	30.122	1.29
			1.75	0.143	334.5	29.766	
			2.5	0.097	349.3	29.688	
	14:00	4	0.5	0.142	0	30.122	1.75
			2	0.131	23.7	29.745	
			3	0.071	88.8	29.681	
	15:00	4.6	0.5	0.128	57.1	30.393	2.34
			2.3	0.106	50.1	29.723	
			3.6	0.09	88.8	29.702	
	16:00	5.2	0.5	0.15	59.9	30.364	2.97
			2.6	0.122	50.2	29.738	
			4.2	0.066	76.5	29.681	
	17:00	5.7	0.5	0.113	94.3	30.414	3.51
			2.85	0.109	343.9	29.958	
			4.7	0.037	159.3	29.716	
	18:00	6.4	0.5	0.148	69.4	30.429	4.01
			3.2	0.078	101.2	30.03	
			5.4	0.049	175.9	29.787	
	19:00	6.6	0.5	0.226	59.9	30.593	4.17
			3.3	0.08	106.6	29.844	
			5.6	0.049	160.8	29.766	
	20:00	6.6	0.5	0.207	92.3	30.158	4.19
			3.3	0.116	175.1	30.079	

วันที่	เวลา	ความลึกน้ำ	ระดับ ตรวจวัด	ความเร็ว (m/s)	ทิศ (องศา)	อุณหภูมิ (°C)	ระดับน้ำ (เมตร)
	21:00	6.4	5.6	0.08	166.1	29.752	4.05
			0.5	0.174	121.8	30.022	
			3.2	0.144	152.1	30.101	
			5.4	0.025	155.7	29.716	
	22:00	6.3	0.5	0.048	319.7	29.965	3.95
			3.15	0.134	115	30.015	
			5.3	0.046	177	29.852	
			0.5	0.184	231.5	29.908	
	23:00	6.1	3.05	0.175	72.8	29.894	3.84
			5.1	0.096	47.3	29.908	
15/07/2565	0:00	5.9	0.5	0.193	285	29.83	3.65
			2.95	0.242	20.7	29.908	
			4.9	0.102	349.9	29.951	
	1:00	5.8	0.5	0.248	248.3	29.474	3.54
			2.9	0.06	77.3	29.78	
			4.8	0.058	40.9	29.987	
	2:00	5.7	0.5	0.172	266.3	29.652	3.44
			2.85	0.064	294.1	29.908	
			4.7	0.073	25.3	30.051	
	3:00	5.6	0.5	0.242	270.7	29.83	3.39
			2.8	0.166	337.2	29.901	
			4.6	0.061	48.4	30.108	
	4:00	5.5	0.5	0.229	250.7	29.802	3.37
			2.75	0.146	274.8	29.894	
			4.5	0.095	358.1	30.087	
	5:00	5.4	0.5	0.095	137.6	29.78	3.31
			2.7	0.053	258.4	29.901	
			4.4	0.07	112.8	30.079	
	6:00	5.2	0.5	0.081	194.7	29.517	3.08
			2.6	0.272	224.4	29.866	
			4.2	0.146	244.9	30.094	
	7:00	4.7	0.5	0.118	241.4	29.673	2.68
			2.35	0.159	236.9	29.965	
			3.7	0.118	331.9	30.115	
	8:00	4.2	0.5	0.152	285.3	29.581	2.23
			2.1	0.174	251.4	29.908	
			3.2	0.025	263.9	30.058	
	9:00	3.8	0.5	0.17	225.2	29.645	1.77

วันที่	เวลา	ความลึกน้ำ	ระดับ ตรวจวัด	ความเร็ว (m/s)	ทิศ (องศา)	อุณหภูมิ (°C)	ระดับน้ำ (เมตร)
	10:00	3.3	1.9	0.105	251.9	29.908	1.32
			2.8	0.077	0	30.136	
			0.5	0.145	66.9	29.723	
			1.65	0.107	245.6	29.916	
	11:00	3	2.3	0.136	300.1	30.058	0.98
			0.5	0.154	286.2	30.079	
			1.5	0.093	230.2	29.958	
			2	0.08	307.6	30.037	
	12:00	2.8	0.5	0.091	274.5	30.65	0.66
			1.4	0.117	277.2	30.037	
			1.8	0.16	293.6	30.022	
			0.5	0.128	325	30.949	
	13:00	3	1.5	0.184	307.8	30.272	0.96
			2	0.217	296.8	30.079	
			0.5	0.136	23.1	30.978	
			1.7	0.214	3.7	30.514	
	14:00	3.4	2.4	0.175	4	30.464	1.34
			0.5	0.106	321.9	30.5	
			1.95	0.144	353.2	30.507	
			2.9	0.17	1.8	30.521	
	15:00	3.9	0.5	0.226	1.6	30.479	1.81
			2.2	0.124	355.5	30.493	
			3.4	0.129	38.6	30.5	
			0.5	0.216	76.6	30.593	
	16:00	4.4	2.5	0.153	24	30.4	2.44
			4	0.094	8.4	30.393	
			0.5	0.21	65.3	30.307	
			2.8	0.177	77	30.35	
	17:00	5	0.099	69.9	30.357	4	3.61
			0.5	0.143	106.9	30.243	
			3.05	0.134	107.1	30.315	
			5.1	0.125	68.2	30.286	
	18:00	5.6	0.5	0.141	150	30.25	4.16
			3.15	0.141	112.2	30.3	
			5.3	0.018	228.2	30.258	
			0.5	0.164	220.6	30.172	
	19:00	6.1	3.15	0.101	115.6	30.208	4.17
			5.3	0.061	121	30.222	
	20:00	6.3	0.5	0.164	220.6	30.172	4.16
			3.15	0.141	112.2	30.3	
			5.3	0.018	228.2	30.258	
			0.5	0.164	220.6	30.172	
	21:00	6.3	3.15	0.101	115.6	30.208	4.17
			5.3	0.061	121	30.222	

วันที่	เวลา	ความลึกน้ำ	ระดับ ตรวจวัด	ความเร็ว (m/s)	ทิศ (องศา)	อุณหภูมิ (°C)	ระดับน้ำ (เมตร)
	22:00	6.1	0.5	0.154	281.1	29.937	3.99
			3.05	0.183	66	30.136	
			5.1	0.134	59.3	30.179	
	23:00	5.9	0.5	0.17	314.7	30.044	3.8
			2.95	0.123	28.2	30.179	
			4.9	0.072	343.7	30.186	
16/07/2565	0:00	5.7	0.5	0.159	292.9	30.087	3.57
			2.85	0.087	303.2	30.186	
			4.7	0.069	292.2	30.186	
	1:00	5.5	0.5	0.147	265.9	30.193	3.42
			2.75	0.088	349.2	30.193	
			4.5	0.087	309.3	30.186	
	2:00	5.4	0.5	0.164	268.3	30.079	3.34
			2.7	0.112	288.8	30.158	
			4.4	0.15	279.1	30.186	
	3:00	5.4	0.5	0.096	286.1	30.037	3.3
			2.7	0.135	319.9	30.129	
			4.4	0.104	289.1	30.186	
	4:00	5.3	0.5	0.085	346.8	29.916	3.28
			2.65	0.074	188.1	30.108	
			4.3	0.061	271.1	30.179	
	5:00	5.3	0.5	0.143	310.6	30.144	3.26
			2.65	0.055	19.7	30.151	
			4.3	0.048	10.9	30.186	
	6:00	5.1	0.5	0.111	257.9	30.022	3.1
			2.55	0.127	251.7	30.108	
			4.1	0.034	194.6	30.186	
	7:00	4.8	0.5	0.083	157.7	29.916	2.81
			2.4	0.053	183.7	30.165	
			3.8	0.076	178.8	30.186	
	8:00	4.5	0.5	0.122	283.7	29.795	2.45
			2.25	0.065	215.5	30.158	
			3.5	0.104	256.1	30.186	
	9:00	4	0.5	0.043	350.9	29.802	1.99
			2	0.12	266.8	30.229	
			3	0.04	294.3	30.215	
	10:00	3.5	0.5	0.107	264.3	29.93	1.51
			1.75	0.11	215.2	30.35	

วันที่	เวลา	ความลึกน้ำ	ระดับ ตรวจวัด	ความเร็ว (m/s)	ทิศ (องศา)	อุณหภูมิ (°C)	ระดับน้ำ (เมตร)
	11:00	3.1	2.5	0.079	255	30.286	1.08
			0.5	0.084	272	30.286	
			1.55	0.087	255.5	30.436	
	12:00	2.9	2.1	0.124	302.1	30.393	0.85
			0.5	0.065	300.4	30.742	
			1.45	0.12	264.4	30.528	
	13:00	2.8	1.9	0.069	267.3	30.479	0.8
			0.5	0.146	287.3	31.263	
			1.4	0.144	267.2	30.671	
	14:00	2.9	1.8	0.145	281.4	30.571	0.98
			0.5	0.123	303	31.591	
			1.45	0.107	0.9	30.835	
	15:00	3.3	1.9	0.155	349.4	30.65	1.39
			0.5	0.13	95.1	32.005	
			1.65	0.203	339.8	31.22	
	16:00	3.8	2.3	0.194	337.2	30.871	1.94
			0.5	0.112	44.1	31.898	
			1.9	0.121	1.8	31.263	
	17:00	4.5	2.8	0.146	350.6	31.206	2.61
			0.5	0.073	212.8	31.498	
			2.25	0.114	18.3	31.177	
	18:00	5.2	3.5	0.09	25	31.113	3.25
			0.5	0.115	69.1	31.113	
			2.6	0.076	55.7	31.027	
	19:00	5.7	4.2	0.088	90.8	31.006	3.74
			0.5	0.183	88.9	30.863	
			2.85	0.144	98.4	30.942	
	20:00	6.1	4.7	0.065	126.8	30.949	4.08
			0.5	0.157	174.8	30.764	
			3.05	0.097	121.4	30.942	
	21:00	6.3	5.1	0.109	130.3	30.871	4.19
			0.5	0.116	173.5	30.742	
			3.15	0.148	119.3	30.678	
	22:00	6.1	5.3	0.182	95.2	30.593	4.07
			0.5	0.052	212.3	30.678	
			3.05	0.17	91.9	30.486	
	23:00	5.8	5.1	0.069	100	30.471	3.8
			0.5	0.141	300	30.571	

วันที่	เวลา	ความลึกน้ำ	ระดับ ตรวจวัด	ความเร็ว (m/s)	ทิศ (องศา)	อุณหภูมิ (°C)	ระดับน้ำ (เมตร)
17/07/2565	0:00	5.6	2.9	0.158	57.4	30.457	3.54
			4.8	0.154	36.4	30.436	
			0.5	0.19	286.7	30.585	
			2.8	0.196	354	30.443	
			4.6	0.106	327.1	30.443	
			0.5	0.136	266.4	30.55	
			2.75	0.06	15.3	30.443	
			4.5	0.135	286.1	30.436	
			0.5	0.136	278.5	30.699	
			2.7	0.093	3	30.443	
			4.4	0.035	340.3	30.443	
			0.5	0.106	240.6	30.757	
			2.65	0.061	325.4	30.436	
			4.3	0.082	293.6	30.429	
			0.5	0.149	264.2	30.757	
			2.7	0.116	315.3	30.429	
			4.4	0.09	323.6	30.436	
			0.5	0.148	251.3	30.799	
			2.75	0.165	327.3	30.536	
			4.5	0.05	252.9	30.436	
			0.5	0.091	245	30.5	
			2.75	0.153	348.3	30.514	
			4.5	0.065	293.1	30.436	
			0.5	0.087	26.3	30.607	
			2.65	0.018	67.7	30.564	
			4.3	0.012	253.2	30.464	
			0.5	0.119	63.1	30.536	
			2.55	0.085	332.9	30.507	
			4.1	0.011	199.8	30.493	
			0.5	0.088	120.6	30.407	
			2.35	0.071	220.8	30.493	
			3.7	0.078	299.1	30.457	
			0.5	0.077	229.8	30.5	
			2.1	0.141	263.3	30.614	
			3.2	0.082	231.4	30.528	
			0.5	0.1	263.8	30.685	
			1.85	0.121	273.8	30.749	
			2.7	0.156	241.9	30.714	

วันที่	เวลา	ความลึกน้ำ	ระดับ ตรวจวัด	ความเร็ว (m/s)	ทิศ (องศา)	อุณหภูมิ (°C)	ระดับน้ำ (เมตร)
	12:00	3.3	0.5	0.184	40	31.027	1.26
			1.65	0.126	280.7	30.992	
			2.3	0.151	272.7	30.928	
			0.5	0.089	288.8	31.306	
			1.55	0.08	240.1	31.277	
			2.1	0.119	279.7	31.256	
			0.5	0.062	258.3	31.998	
			1.55	0.093	240.8	31.291	
			2.1	0.121	279.6	31.177	
			0.5	0.148	359.8	31.755	
			1.65	0.195	330.3	31.555	
			2.3	0.138	337.8	31.427	
			0.5	0.066	309.1	31.534	
			1.9	0.162	319	31.477	
			2.8	0.161	316.7	31.427	
			0.5	0.063	179.1	31.227	
			2.2	0.083	354	31.27	
			3.4	0.119	72.7	31.256	
			0.5	0.056	267.1	31.092	
			2.55	0.071	51.3	31.12	
			4.1	0.092	25.2	31.027	
			0.5	0.06	134.4	31.013	
			2.8	0.08	14.1	30.985	
			4.6	0.108	86.2	31.006	
			0.5	0.172	14.3	30.999	
			3	0.183	105	31.013	
			5	0.077	165.8	31.02	
			0.5	0.123	119.3	30.863	
			3.15	0.104	109.7	30.835	
			5.3	0.176	102.9	30.792	
			0.5	0.172	137.9	30.814	
			3.15	0.078	115.3	30.692	
			5.3	0.105	130.3	30.692	
			0.5	0.223	80.8	30.6	
			3.05	0.167	51.6	30.528	
			5.1	0.131	84.4	30.528	
18/07/2565	0:00	5.8	0.5	0.205	336.2	30.443	3.54
			2.9	0.187	16.5	30.507	

วันที่	เวลา	ความลึกน้ำ	ระดับ ตรวจวัด	ความเร็ว (m/s)	ทิศ (องศา)	อุณหภูมิ (°C)	ระดับน้ำ (เมตร)
	1:00	5.5	4.8	0.142	1.1	30.507	3.29
			0.5	0.158	288.8	30.5	
			2.75	0.073	312	30.585	
	2:00	5.3	4.5	0.09	348.4	30.6	3.08
			0.5	0.143	262	30.678	
			2.65	0.089	15	30.543	
			4.3	0.071	270.4	30.507	
	3:00	5.2	0.5	0.111	223.6	30.785	2.98
			2.6	0.154	328.5	30.514	
			4.2	0.113	12.2	30.5	
	4:00	5.1	0.5	0.103	230.6	30.593	2.99
			2.55	0.119	317.3	30.486	
			4.1	0.073	309.5	30.493	
	5:00	5.3	0.5	0.141	295.1	30.407	3.11
			2.65	0.166	310.2	30.536	
			4.3	0.09	327.9	30.486	
	6:00	5.4	0.5	0.16	128.3	30.272	3.22
			2.7	0.143	303.8	30.564	
			4.4	0.092	302.8	30.486	
	7:00	5.4	0.5	0.235	113.7	30.3	3.21
			2.7	0.204	268.5	30.728	
			4.4	0.121	258.6	30.507	
	8:00	5.3	0.5	0.172	152.2	30.65	3.08
			2.65	0.063	248.8	30.856	
			4.3	0.071	300.7	30.55	
	9:00	5	0.5	0.092	341.9	30.913	2.79
			2.5	0.092	20.7	30.557	
			4	0.06	49.8	30.607	
	10:00	4.6	0.5	0.076	140.3	31.156	2.42
			2.3	0.065	115.4	30.664	
			3.6	0.069	50.2	30.678	
	11:00	4.1	0.5	0.107	209	31.334	1.93
			2.05	0.092	286.3	30.692	
			3.1	0.101	229.4	30.799	
	12:00	3.6	0.5	0.097	238.2	31.57	1.5
			1.8	0.116	261.6	30.956	
			2.6	0.096	246.6	30.835	
	13:00	3.2	0.5	0.079	338	31.855	1.16

วันที่	เวลา	ความลึกน้ำ	ระดับ ตรวจวัด	ความเร็ว (m/s)	ทิศ (องศา)	อุณหภูมิ (°C)	ระดับน้ำ (เมตร)
	14:00	3.1	1.6	0.15	310	31.284	1.05
			2.2	0.107	284.5	31.056	
			0.5	0.135	260.4	32.533	
	15:00	3.2	1.55	0.099	314.5	31.52	1.17
			2.1	0.121	315.9	31.22	
			0.5	0.114	263.8	32.655	
	16:00	3.5	1.6	0.112	342.4	31.641	1.51
			2.2	0.091	299.3	31.249	
			0.5	0.051	279	32.333	
	17:00	4	1.75	0.142	349.6	31.819	2.02
			2.5	0.099	339.6	31.27	
			0.5	0.166	322.2	32.033	
	18:00	4.6	2	0.16	348.1	31.427	2.64
			3	0.1	0	31.192	
			0.5	0.069	301.8	32.476	
	19:00	5.2	2.3	0.103	0.8	31.17	3.19
			3.6	0.08	16	31.085	
			0.5	0.034	317.2	31.755	
	20:00	5.7	2.6	0.08	7.5	31.192	3.67
			4.2	0.054	36.2	31.113	
			0.5	0.145	81.5	31.834	
	21:00	6	2.85	0.104	58.9	31.327	3.94
			4.7	0.098	31.5	31.32	
			0.5	0.136	47.3	31.434	
	22:00	6.1	3	0.093	104.5	31.291	3.99
			5	0.05	150.9	31.256	
			0.5	0.169	118.5	31.299	
	23:00	6	3.05	0.115	125.8	31.256	3.86
			5.1	0.067	130.8	31.241	
			0.5	0.137	202.6	31.063	
19/07/2565	0:00	5.7	3	0.088	139.7	31.17	3.58
			5	0.21	114.2	31.134	
			0.5	0.084	308.3	30.992	
	1:00	5.4	2.85	0.132	76.4	31.077	3.23
			4.7	0.1	76.1	31.035	
			0.5	0.128	271.4	31.092	



วันที่	เวลา	ความลึกน้ำ	ระดับ ตรวจวัด	ความเร็ว (m/s)	ทิศ (องศา)	อุณหภูมิ (°C)	ระดับน้ำ (เมตร)
	2:00	5.1	0.5	0.133	258.5	31.149	2.96
			2.55	0.098	332.4	30.956	
			4.1	0.1	286.4	30.921	
	3:00	4.9	0.5	0.156	250.5	31.334	2.77
			2.45	0.091	317.8	31.02	
			3.9	0.005	74.7	30.928	
	4:00	4.8	0.5	0.162	90.6	31.106	2.71
			2.4	0.14	318.3	31.006	
			3.8	0.075	318.2	30.928	
	5:00	4.9	0.5	0.111	281.4	31.049	2.78
			2.45	0.162	291.1	31.156	
			3.9	0.192	306.3	31.027	
	6:00	5	0.5	0.054	266.4	30.835	2.92
			2.5	0.186	311.8	31.085	
			4	0.068	302.3	31.027	
	7:00	5.1	0.5	0.173	118.1	30.856	3.05
			2.55	0.162	331.2	30.878	
			4.1	0.112	300.8	31.077	
	8:00	5	0.5	0.12	173.4	30.863	3.04
			2.5	0.131	341.1	30.885	
			4	0.071	301.4	31.099	

ภาคผนวก ค

ข้อมูลการเพิ่ม/ลดปริมาณตะกอน

แนวที่	ระยะ	ข้อมูลปี 2564	ข้อมูลปี 2565	การเพิ่ม/ลดปริมาณตะกอน
A1	0	2.367	0.11	-2.257
	5	2.316	0.07	-2.246
	10	2.295	0.09	-2.205
	15	2.229	0	-2.229
	20	2.161	-0.05	-2.211
	25	2.033	-0.05	-2.083
	30	1.984	-0.05	-2.034
	35	1.87	-0.03	-1.9
	40	1.706	-0.23	-1.936
	45	1.689	-0.32	-2.009
	50	1.711	0.01	-1.701
	55	1.824	0.46	-1.364
	60	1.987	1.44	-0.547
	65	1.633	1.68	0.047
	70	1.138	0.65	-0.488
	75	0.489	0.03	-0.459
	80	-0.186	-0.42	-0.234
	85	-0.484	-0.66	-0.176
	90	-0.51	-0.64	-0.13
	95	-0.59	-0.63	-0.04
	100	-0.576	-0.7	-0.124
	105	-0.642	-0.75	-0.108
	110	-0.653	-0.79	-0.137
	115	-0.698	-0.81	-0.112
	120	-0.769	-0.79	-0.021
	125	-0.78	-0.76	0.02
	130	-0.83	-0.77	0.06
	135	-0.856	-0.8	0.056
	140	-0.896	-0.83	0.066
	145	-0.884	-0.84	0.044
	150	-0.877	-0.86	0.017
	155	-0.907	-0.88	0.027
	160	-0.913	-0.9	0.013
	165	-0.948	-0.92	0.028
	170	-0.929	-0.93	-0.001
	175	-0.962	-0.93	0.032
	180	-0.986	-0.98	0.006
	185	-0.998	-1.03	-0.032
	190	-1.034	-1.11	-0.076

แนวที่	ระยะ	ข้อมูลปี 2564	ข้อมูลปี 2565	การเพิ่ม/ลดปริมาณตะกอน
A2	195	-1.047	-1.11	-0.063
	200	-0.985	-1.08	-0.095
				-1.88
	0	2.138	2.19	0.052
	5	1.896	1.59	-0.306
	10	1.382	1.04	-0.342
	15	0.691	0.53	-0.161
	20	-0.026	-0.03	-0.004
	25	-0.455	-0.45	0.005
	30	-0.462	-0.69	-0.228
	35	-0.525	-0.82	-0.295
	40	-0.542	-0.89	-0.348
	45	-0.575	-0.84	-0.265
	50	-0.563	-0.86	-0.297
	55	-0.605	-0.86	-0.255
	60	-0.648	-0.83	-0.182
	65	-0.65	-0.82	-0.17
	70	-0.688	-0.81	-0.122
	75	-0.7	-0.84	-0.14
	80	-0.723	-0.88	-0.157
	85	-0.745	-0.92	-0.175
	90	-0.733	-0.95	-0.217
	95	-0.799	-0.98	-0.181
	100	-0.778	-1	-0.222
	105	-0.752	-1.02	-0.268
	110	-0.764	-0.99	-0.226
	115	-0.75	-0.96	-0.21
	120	-0.8	-0.92	-0.12
	125	-0.843	-0.88	-0.037
	130	-0.86	-0.92	-0.06
	135	-0.839	-0.88	-0.041
	140	-0.841	-0.88	-0.039
	145	-0.785	-0.9	-0.115
	150	-0.859	-0.93	-0.071
	155	-0.867	-0.96	-0.093
	160	-0.854	-0.96	-0.106
	165	-0.895	-0.93	-0.035
	170	-0.93	-0.93	0
	175	-0.915	-0.96	-0.045

แนวที่	ระยะ	ข้อมูลปี 2564	ข้อมูลปี 2565	การเพิ่ม/ลดปริมาณตะกอน
	180	-0.944	-0.99	-0.046
	185	-0.945	-1.02	-0.075
	190	-0.986	-1.03	-0.044
	195	-0.982	-1.1	-0.118
	200	-0.996	-1.09	-0.094
				-5.853
A3	0	2.302	2.06	-0.242
	5	1.859	1.98	0.121
	10	1.819	1.93	0.111
	15	1.834	1.92	0.086
	20	1.885	1.96	0.075
	25	1.873	1.96	0.087
	30	1.905	1.88	-0.025
	35	1.791	1.8	0.009
	40	1.646	1.73	0.084
	45	1.576	1.73	0.154
	50	1.551	1.81	0.259
	55	1.328	1.45	0.122
	60	0.753	0.97	0.217
	65	0.087	0.3	0.213
	70	-0.553	-0.49	0.063
	75	-0.604	-0.53	0.074
	80	-0.636	-0.57	0.066
	85	-0.652	-0.6	0.052
	90	-0.689	-0.62	0.069
	95	-0.71	-0.61	0.1
	100	-0.792	-0.59	0.202
	105	-0.828	-0.65	0.178
	110	-0.87	-0.69	0.18
	115	-0.886	-0.72	0.166
	120	-0.909	-0.74	0.169
	125	-0.896	-0.75	0.146
	130	-0.933	-0.78	0.153
	135	-0.925	-0.85	0.075
	140	-0.956	-0.86	0.096
	145	-0.995	-0.85	0.145
	150	-1.02	-0.83	0.19
	155	-0.986	-0.84	0.146
	160	-1.019	-0.82	0.199

แนวที่	ระยะ	ข้อมูลปี 2564	ข้อมูลปี 2565	การเพิ่ม/ลดปริมาณตะกอน
	165	-1.039	-0.84	0.199
	170	-1.061	-0.83	0.231
	175	-1.041	-0.84	0.201
	180	-1.096	-0.88	0.216
	185	-1.073	-0.92	0.153
	190	-1.215	-0.95	0.265
	195	-1.138	-0.97	0.168
	200	-1.205	-0.98	0.225
				5.398
A4	0	2.408	2.49	0.082
	5	2.252	2.47	0.218
	10	1.952	2.28	0.328
	15	1.826	2.15	0.324
	20	1.795	2.05	0.255
	25	1.647	2.13	0.483
	30	1.372	2.21	0.838
	35	1.072	1.42	0.348
	40	0.44	0.61	0.17
	45	-0.136	0.01	0.146
	50	-0.579	-0.39	0.189
	55	-0.601	-0.44	0.161
	60	-0.564	-0.48	0.084
	65	-0.571	-0.51	0.061
	70	-0.573	-0.48	0.093
	75	-0.597	-0.51	0.087
	80	-0.611	-0.54	0.071
	85	-0.626	-0.6	0.026
	90	-0.708	-0.67	0.038
	95	-0.757	-0.64	0.117
	100	-0.745	-0.68	0.065
	105	-0.773	-0.72	0.053
	110	-0.766	-0.74	0.026
	115	-0.745	-0.76	-0.015
	120	-0.811	-0.76	0.051
	125	-0.792	-0.72	0.072
	130	-0.803	-0.77	0.033
	135	-0.851	-0.75	0.101
	140	-0.89	-0.76	0.13
	145	-0.934	-0.8	0.134

แนวที่	ระยะ	ข้อมูลปี 2564	ข้อมูลปี 2565	การเพิ่ม/ลดปริมาณตะกอน
	150	-0.971	-0.84	0.131
	155	-0.958	-0.88	0.078
	160	-0.977	-0.91	0.067
	165	-0.976	-0.92	0.056
	170	-1.021	-0.96	0.061
	175	-1.03	-0.98	0.05
	180	-1.077	-0.99	0.087
	185	-1.114	-1.07	0.044
	190	-1.108	-1.08	0.028
	195	-1.109	-1.07	0.039
	200	-1.084	-1.04	0.044
				5.454
A5	0	2.393	2.39	-0.003
	5	1.702	2.08	0.378
	10	1.337	1.17	-0.167
	15	0.549	0.55	0.001
	20	-0.311	-0.08	0.231
	25	-0.606	-0.58	0.026
	30	-0.808	-0.65	0.158
	35	-0.617	-0.68	-0.063
	40	-0.851	-0.71	0.141
	45	-0.825	-0.75	0.075
	50	-0.86	-0.76	0.1
	55	-0.934	-0.72	0.214
	60	-0.913	-0.64	0.273
	65	-0.904	-0.84	0.064
	70	-0.903	-0.92	-0.017
	75	-0.999	-0.97	0.029
	80	-1.05	-1.02	0.03
	85	-1.055	-1.06	-0.005
	90	-1.159	-0.95	0.209
	95	-1.073	-1	0.073
	100	-1.125	-1.06	0.065
	105	-1.131	-1.11	0.021
	110	-1.17	-1.09	0.08
	115	-1.108	-1.02	0.088
	120	-1.226	-0.93	0.296
	125	-1.202	-1.15	0.052
	130	-1.195	-1.14	0.055

แนวที่	ระยะ	ข้อมูลปี 2564	ข้อมูลปี 2565	การเพิ่ม/ลดปริมาณตะกอน
	135	-1.219	-1.13	0.089
	140	-1.261	-1.15	0.111
	145	-1.24	-1.18	0.06
	150	-1.247	-1.16	0.087
	155	-1.355	-1.2	0.155
	160	-1.287	-1.18	0.107
	165	-1.255	-1.21	0.045
	170	-1.315	-1.25	0.065
	175	-1.379	-1.26	0.119
	180	-1.37	-1.27	0.1
	185	-1.353	-1.28	0.073
	190	-1.41	-1.29	0.12
	195	-1.41	-1.25	0.16
	200	-1.42	-1.17	0.25
				3.945
A6	0	2.157	2.23	0.073
	5	0.896	1.33	0.434
	10	0.306	0.61	0.304
	15	-0.267	-0.02	0.247
	20	-0.783	-0.69	0.093
	25	-0.91	-0.9	0.01
	30	-0.963	-0.98	-0.017
	35	-1.028	-1.02	0.008
	40	-1.105	-0.98	0.125
	45	-0.997	-0.81	0.187
	50	-0.911	-0.81	0.101
	55	-0.894	-0.79	0.104
	60	-1.028	-0.97	0.058
	65	-1.158	-1.08	0.078
	70	-1.1	-1	0.1
	75	-1.142	-1.04	0.102
	80	-1.205	-1.07	0.135
	85	-1.115	-1.06	0.055
	90	-1.218	-1.06	0.158
	95	-1.262	-1.12	0.142
	100	-1.142	-1.08	0.062
	105	-1.242	-1.06	0.182
	110	-1.297	-1.09	0.207
	115	-1.336	-1.09	0.246

แนวที่	ระยะ	ข้อมูลปี 2564	ข้อมูลปี 2565	การเพิ่ม/ลดปริมาณตะกอน
	120	-1.338	-1.07	0.268
	125	-1.281	-1.08	0.201
	130	-1.314	-1.13	0.184
	135	-1.298	-1.15	0.148
	140	-1.343	-1.16	0.183
	145	-1.372	-1.14	0.232
	150	-1.311	-1.12	0.191
	155	-1.207	-1.14	0.067
	160	-1.308	-1.18	0.128
	165	-1.373	-1.26	0.113
	170	-1.37	-1.33	0.04
	175	-1.449	-1.4	0.049
	180	-1.509	-1.46	0.049
	185	-1.535	-1.43	0.105
	190	-1.545	-1.44	0.105
	195	-1.459	-1.47	-0.011
	200	-1.461	-1.53	-0.069
				5.177
A7	0	2.907	2.83	-0.077
	5	2.517	2.68	0.163
	10	2.103	2.59	0.487
	15	1.412	2.58	1.168
	20	1.021	2.03	1.009
	25	0.736	1.23	0.494
	30	0.374	0.62	0.246
	35	-0.176	0	0.176
	40	-0.306	-0.49	-0.184
	45	-0.707	-0.81	-0.103
	50	-0.818	-0.94	-0.122
	55	-0.854	-0.86	-0.006
	60	-0.916	-0.83	0.086
	65	-0.942	-0.82	0.122
	70	-1.045	-0.87	0.175
	75	-1.069	-0.84	0.229
	80	-1.069	-0.86	0.209
	85	-1.182	-0.91	0.272
	90	-1.137	-0.92	0.217
	95	-1.033	-0.9	0.133
	100	-1.14	-0.96	0.18

แนวที่	ระยะ	ข้อมูลปี 2564	ข้อมูลปี 2565	การเพิ่ม/ลดปริมาณตะกอน
	105	-1.2	-0.98	0.22
	110	-1.207	-1.04	0.167
	115	-1.216	-1.06	0.156
	120	-1.236	-1.07	0.166
	125	-1.256	-1.08	0.176
	130	-1.299	-1.11	0.189
	135	-1.342	-1.17	0.172
	140	-1.318	-1.14	0.178
	145	-1.325	-1.13	0.195
	150	-1.324	-1.15	0.174
	155	-1.34	-1.17	0.17
	160	-1.376	-1.15	0.226
	165	-1.429	-1.16	0.269
	170	-1.359	-1.12	0.239
	175	-1.332	-1.18	0.152
	180	-1.392	-1.19	0.202
	185	-1.491	-1.25	0.241
	190	-1.443	-1.22	0.223
	195	-1.329	-1.24	0.089
	200	-1.457	-1.38	0.077
				8.555
A8	0	2.906	2.717	-0.189
	5	-0.501	-0.5	0.001
	10	-0.749	-0.83	-0.081
	15	-0.962	-0.95	0.012
	20	-1.03	-0.99	0.04
	25	-1.039	-1.02	0.019
	30	-1.068	-1.02	0.048
	35	-1.033	-1.05	-0.017
	40	-1.16	-1.07	0.09
	45	-1.164	-1.08	0.084
	50	-1.094	-1.1	-0.006
	55	-1.088	-1.12	-0.032
	60	-1.033	-1.11	-0.077
	65	-1.118	-1.09	0.028
	70	-1.15	-1.08	0.07
	75	-1.21	-1.1	0.11
	80	-1.182	-1.11	0.072
	85	-1.232	-1.1	0.132



แนวที่	ระยะ	ข้อมูลปี 2564	ข้อมูลปี 2565	การเพิ่ม/ลดปริมาณตะกอน
	90	-1.241	-1.09	0.151
	95	-1.3	-1.11	0.19
	100	-1.233	-1.14	0.093
	105	-1.248	-1.16	0.088
	110	-1.311	-1.14	0.171
	115	-1.303	-1.13	0.173
	120	-1.275	-1.14	0.135
	125	-1.238	-1.08	0.158
	130	-1.225	-1.06	0.165
	135	-1.256	-1.04	0.216
	140	-1.161	-1.03	0.131
	145	-1.195	-1.02	0.175
	150	-1.126	-0.98	0.146
	155	-1.133	-0.91	0.223
	160	-1.176	-0.86	0.316
	165	-1.144	-0.81	0.334
	170	-1.183	-0.8	0.383
	175	-1.137	-0.83	0.307
	180	-1.141	-0.83	0.311
	185	-1.136	-0.84	0.296
A9	190	-1.116	-0.83	0.286
	195	-1.148	-0.83	0.318
	200	-1.149	-0.86	0.289
				5.359
	0	2.139	2.14	0.001
	5	0.865	0.72	-0.145
	10	-0.045	-0.13	-0.085
	15	-0.188	-0.22	-0.032
	20	-0.318	-0.3	0.018
	25	-0.528	-0.33	0.198
	30	-0.517	-0.34	0.177
	35	-0.561	-0.38	0.181
	40	-0.631	-0.41	0.221
	45	-0.605	-0.42	0.185
	50	-0.635	-0.44	0.195
	55	-0.664	-0.45	0.214
	60	-0.768	-0.44	0.328
	65	-0.813	-0.39	0.423
	70	-0.857	-0.38	0.477

แนวที่	ระยะ	ข้อมูลปี 2564	ข้อมูลปี 2565	การเพิ่ม/ลดปริมาณตะกอน
	75	-0.882	-0.4	0.482
	80	-0.911	-0.46	0.451
	85	-0.911	-0.54	0.371
	90	-0.854	-0.59	0.264
	95	-0.908	-0.63	0.278
	100	-1.007	-0.67	0.337
	105	-1.063	-0.66	0.403
	110	-1.007	-0.69	0.317
	115	-1.035	-0.73	0.305
	120	-1.079	-0.75	0.329
	125	-1.098	-0.81	0.288
	130	-1.117	-0.86	0.257
	135	-1.073	-0.89	0.183
	140	-1.1	-0.9	0.2
	145	-0.987	-0.9	0.087
	150	-0.853	-0.87	-0.017
	155	-0.903	-0.84	0.063
	160	-0.892	-0.85	0.042
	165	-0.918	-0.82	0.098
	170	-0.988	-0.86	0.128
	175	-0.991	-0.89	0.101
	180	-1.054	-0.9	0.154
	185	-1.088	-0.92	0.168
	190	-1.033	-0.96	0.073
	195	-1.076	-0.99	0.086
	200	-1.083	-1.02	0.063
				7.867

ภาคผนวก ง


---

---

รูปภาพการสำรวจ

รูปการสำรวจ









**ภาคผนวก ข-7**

ตัวอย่างหนังสือนำเสนอรายงานผลการวิเคราะห์คุณภาพน้ำทิ้ง




มธ.ร. 816 / 24 เม.ย. 66  
คยอ. 336 / 80 25 เม.ย. 66



ที่ ผลจ.117/2566

20 เมษายน 2566



เรียน ผู้อำนวยการท่าเรือแหลมฉบัง

เรื่อง ขอนำส่งรายงานผลการติดตามตรวจสอบคุณภาพน้ำทิ้ง โรงงานตัดคัดแยกชิ้นส่วนแท่นหลุมผลิตปิโตรเลียม ระหว่างเดือนมกราคม – มีนาคม 2566

สิ่งที่ส่งมาด้วย รายงานผลการติดตามตรวจสอบคุณภาพน้ำทิ้ง โรงงานตัดคัดแยกชิ้นส่วนแท่นหลุมผลิตปิโตรเลียม ระหว่างเดือนมกราคม – มีนาคม 2566 จำนวน 1 เล่ม

ตามที่ท่าเรือแหลมฉบังมีความประสงค์ให้ผู้ประกอบการที่เข้ามาประกอบกิจกรรมภายในท่าเรือแหลมฉบัง ต้องทำการศึกษาผลกระทบสิ่งแวดล้อมและความปลอดภัยนั้น บริษัท เอสทีพี แอนด์ โอ จำกัด (มหาชน) จึงได้ มอบหมายให้ บริษัท อีสเทิร์นไทยคอนซัลติ้ง 1992 จำกัด ดำเนินการติดตามตรวจสอบและจัดทำรายงานผลการ ติดตามตรวจสอบคุณภาพน้ำทิ้ง โรงงานตัดคัดแยกชิ้นส่วนแท่นหลุมผลิตปิโตรเลียม ระหว่างเดือนมกราคม – มีนาคม 2566 บัดนี้ได้ดำเนินการเรียบร้อยแล้วจึงขอส่งรายงานดังกล่าว

จึงเรียนมาเพื่อทราบ

ขอแสดงความนับถือ

(นางสาวกมลวรรณ วงศ์วีระ)

ผู้จัดการแผนกบริหารความปลอดภัย

อาชีพอนามัย และสิ่งแวดล้อม

- นพ. ดำเนินการต่อไป

เสนอ กก.ร.

เพื่อโปรดพิจารณาดำเนินการต่อไป

ผู้ประสานงาน - นางสาวเมธยา ขอมคำตัน  
โทร. 038-407-958

(นายกฤษฎา ยุคมโกชน)

อกท.

25 เม.ย. 66

STP&I PUBLIC COMPANY LIMITED  
48/1 Moo 3, Sukhumvit Rd., Tungskula, Sriracha, Chonburi 20230  
Tel : 038-407-900 ext. 920, Fax : 038-407-901  
http://www.stpi.co.th

(นางศิริพร ชลวานิช)

ทอ.กท

21 เม.ย. 66

มธ.ร. 816 / 24 เม.ย. 66  
คยอ. 337 / 80 25 เม.ย. 66



ที่ ผลจ.119/2566

20 เมษายน 2566



เรียน ผู้อำนวยการท่าเรือแหลมฉบัง

เรื่อง ขอนำส่งรายงานผลการติดตามตรวจสอบคุณภาพน้ำทิ้ง โครงการประกอบและติดตั้งโครงสร้างเหล็กพร้อม อุปกรณ์ (ส่วนขยายครั้งที่ 1) ระหว่างเดือนมกราคม – มีนาคม 2566

สิ่งที่ส่งมาด้วย รายงานผลการติดตามตรวจสอบคุณภาพน้ำทิ้ง โครงการประกอบและติดตั้งโครงสร้างเหล็กพร้อม อุปกรณ์ (ส่วนขยายครั้งที่ 1) ระหว่างเดือนมกราคม – มีนาคม 2566 จำนวน 1 เล่ม

ตามที่ท่าเรือแหลมฉบังมีความประสงค์ให้ผู้ประกอบการที่เข้ามาประกอบกิจกรรมภายในท่าเรือแหลมฉบัง ต้องทำการศึกษาผลกระทบสิ่งแวดล้อมและความปลอดภัยนั้น บริษัท เอสทีพี แอนด์ โอ จำกัด (มหาชน) จึงได้ มอบหมายให้ บริษัท อีสเทิร์นไทยคอนซัลติ้ง 1992 จำกัด ดำเนินการติดตามตรวจสอบและจัดทำรายงานผลการ ติดตามตรวจสอบคุณภาพน้ำทิ้ง โครงการประกอบและติดตั้งโครงสร้างเหล็กพร้อมอุปกรณ์ (ส่วนขยายครั้งที่ 1) ระหว่างเดือนมกราคม – มีนาคม 2566 บัดนี้ได้ดำเนินการเรียบร้อยแล้วจึงขอส่งรายงานดังกล่าว

จึงเรียนมาเพื่อทราบ

ขอแสดงความนับถือ

(นางสาวกมลวรรณ วงศ์วีระ)

ผู้จัดการแผนกบริหารความปลอดภัย

อาชีพอนามัย และสิ่งแวดล้อม

- นพ. ดำเนินการต่อไป

เสนอ กก.ร.

เพื่อโปรดพิจารณาดำเนินการต่อไป

ผู้ประสานงาน - นางสาวเมธยา ขอมคำตัน  
โทร. 038-407-958

(นายกฤษฎา ยุคมโกชน)

อกท.

25 เม.ย. 66

STP&I PUBLIC COMPANY LIMITED  
48/1 Moo 3, Sukhumvit Rd., Tungskula, Sriracha, Chonburi 20230  
Tel : 038-407-900 ext. 920, Fax : 038-407-901  
http://www.stpi.co.th

(นางศิริพร ชลวานิช)

ทอ.กท

21 เม.ย. 66




**HUTCHISON PORTS  
THAILAND**

มธ.ร. 1070 / 16 พ.ค. 66  
๕๕๕. 427 / ๘๐ 1๕๗.ค. ๖๖.  
Thai Laemchabang Terminal Co., Ltd.  
88 Moo 3, Tungskhla, Sriacha  
Chonburi 20230, Thailand  
T (66) 3840 8700  
F (66) 3840 8711  
hpt-th.com

ที่ TLT040/2566

27 เมษายน 2566



เรื่อง ขอส่งรายงานผลการตรวจคุณภาพน้ำทิ้ง

เรียน ผู้อำนวยการท่าเรือแหลมฉบัง

อ้างถึง เจื่อนไขเพิ่มเติมด้านสิ่งแวดล้อมแนบท้ายใบอนุญาตให้ใช้ท่าเทียบเรือ เลขที่ 121/2563 ลงวันที่ 25 ธันวาคม 2563


สิ่งที่ส่งมาด้วย รายงานผลการตรวจคุณภาพน้ำทิ้ง จำนวน 2 ฉบับ

ตามเอกสารอ้างถึง สำนักงานเจ้าท่าภูมิภาคสาขาสทูลรี กำหนดให้ บริษัท ไทยแหลมฉบัง เทอร์มินัล จำกัด (ท่าเทียบเรือ A2) ตรวจสอบและรายงานผลการตรวจคุณภาพสิ่งแวดล้อมนี้ถึง บริเวณโครงการท่าเทียบเรือ A2 เป็นประจำทุก 3 เดือน นั้น

บัดนี้ บริษัท อีสเทิร์นไทย คอนซัลติง 1992 จำกัด ซึ่งทางโครงการได้ว่าจ้างให้ดำเนินการตรวจสอบคุณภาพสิ่งแวดล้อมตามข้อกำหนดดังกล่าวได้จัดทำรายงานผลการตรวจคุณภาพน้ำทิ้ง โครงการท่าเทียบเรือ A2 ในช่วงเดือน มกราคม – เดือนมีนาคม พ.ศ. 2566 เสร็จเรียบร้อยแล้ว จึงขอส่งรายงานให้กับท่าเรือแหลมฉบัง จำนวน 2 ฉบับ ตามสิ่งที่ส่งมาด้วย

จึงเรียนมาเพื่อทราบ

ขอแสดงความนับถือ



(นายอาทิตย์ มัชฌิมา)

ประธานบริหารงานทั่วไป  
บริษัท ไทยแหลมฉบัง เทอร์มินัล จำกัด

๓ - นศท. 6  
ดำเนินการไปพร้อมกัน  
ให้เสร็จสิ้นไป



(นายเกียรติศักดิ์ แซ่มัส)  
นศท.  
18 พ.ค. 66

๒ - นศท. ดำเนินการต่อไป

(นายกฤษฎา อุดมโฆษ)  
อภท.  
16 พ.ค. 66

แผนกความปลอดภัยและฝึกอบรมทางเทคนิค ฝ่ายความปลอดภัย สิ่งแวดล้อมและซ่อมบำรุง  
Tel. (038) 408700 ต่อ 1141-1143, 4142-4143



**HUTCHISON PORTS  
THAILAND**

มธ.ร. 1070 / 16 พ.ค. 66  
๕๕๕. 42๖ / ๘๐ 1๕๗.ค. ๖๖.  
Hutchison Laemchabang Terminal Limited  
88 Moo 3, Tungskhla, Sriacha  
Chonburi 20230, Thailand  
T (66) 3840 8700  
F (66) 3840 8711  
hpt-th.com

ที่ HLT196/2566

27 เมษายน 2566



เรื่อง ขอส่งรายงานผลการตรวจคุณภาพน้ำทิ้ง

เรียน ผู้อำนวยการท่าเรือแหลมฉบัง

อ้างถึง เจื่อนไขเพิ่มเติมด้านสิ่งแวดล้อมแนบท้ายใบอนุญาตให้ใช้ท่าเทียบเรือ เลขที่ 124/2563 ลงวันที่ 25 ธันวาคม 2563

สิ่งที่ส่งมาด้วย รายงานผลการตรวจคุณภาพน้ำทิ้ง จำนวน 2 ฉบับ

ตามเอกสารอ้างถึง สำนักงานเจ้าท่าภูมิภาคสาขาสทูลรี กำหนดให้ บริษัท สัทซัน แหลมฉบัง เทอร์มินัล จำกัด (ท่าเทียบเรือ A3) ตรวจสอบและรายงานผลการตรวจคุณภาพสิ่งแวดล้อมนี้ถึง บริเวณโครงการท่าเทียบเรือ A3 เป็นประจำทุก 3 เดือน นั้น

บัดนี้ บริษัท อีสเทิร์นไทย คอนซัลติง 1992 จำกัด ซึ่งทางโครงการได้ว่าจ้างให้ดำเนินการตรวจสอบคุณภาพสิ่งแวดล้อมตามข้อกำหนดดังกล่าวได้จัดทำรายงานผลการตรวจคุณภาพน้ำทิ้ง โครงการท่าเทียบเรือ A3 ในช่วงเดือน มกราคม – เดือนมีนาคม พ.ศ. 2566 เสร็จเรียบร้อยแล้ว จึงขอส่งรายงานให้กับ ท่าเรือแหลมฉบัง จำนวน 2 ฉบับ ตามสิ่งที่ส่งมาด้วย

จึงเรียนมาเพื่อทราบ

ขอแสดงความนับถือ



(นายอาทิตย์ มัชฌิมา)

ประธานบริหารงานทั่วไป  
บริษัท สัทซัน แหลมฉบัง เทอร์มินัล จำกัด

๓ - นศท. 6  
ดำเนินการไปพร้อมกัน  
ให้เสร็จสิ้นไป




(นายเกียรติศักดิ์ แซ่มัส)  
นศท.  
18 พ.ค. 66

๒ - นศท. ดำเนินการต่อไป

(นายกฤษฎา อุดมโฆษ)  
อภท.  
16 พ.ค. 66

แผนกความปลอดภัยและฝึกอบรมทางเทคนิค ฝ่ายความปลอดภัย สิ่งแวดล้อมและซ่อมบำรุง  
Tel. (038) 408700 ต่อ 1141-1143, 4142-4143

๑ - นศท. 6  
ดำเนินการไปพร้อมกัน  
ให้เสร็จสิ้นไป



(นางศิริพร ชลวณิช)  
นศท.  
15 พ.ค. 66

**ภาคผนวก ข-8**

สัญญาจ้างเหมาขุดลอกตะกอนบริเวณรางระบายน้ำ คสล.๑



การทำเรือแห่งประเทศไทย  
สัญญาเลขที่ ทลณ.จ.๒/๒๕๖๖

สัญญาจ้างเหมาขุดลอกตะกอนบริเวณรางระบายน้ำภายในเขตท่าเรือแหลมฉบัง

สัญญาดังกล่าวฉบับนี้ทำขึ้น ณ ท่าเรือแหลมฉบัง การท่าเรือแห่งประเทศไทย ตำบลทุ่งสุขลา อำเภอศรีราชา จังหวัดชลบุรี เมื่อวันที่ ๓ มีนาคม ๒๕๖๖ ระหว่าง การท่าเรือแห่งประเทศไทย โดย นายเกรียงไกร ไชยศิริวงศ์สุข ผู้อำนวยการท่าเรือแห่งประเทศไทย ผู้รับมอบอำนาจจากคณะกรรมการท่าเรือแห่งประเทศไทย ซึ่งต่อไปในสัญญานี้เรียกว่า “ผู้ว่าจ้าง” ฝ่ายหนึ่ง กับ ห้างหุ้นส่วนจำกัด เจดน์ ขาญชัย คอนสตรัคชั่น ซึ่งจดทะเบียนเป็นนิติบุคคล ณ สำนักงานทะเบียนหุ้นส่วนบริษัทจังหวัดชลบุรี กรมพัฒนาธุรกิจการค้า กระทรวงพาณิชย์ มีสำนักงานใหญ่ตั้งอยู่เลขที่ ๓๖ หมู่ที่ ๗ ตำบลหนองปลาไหล อำเภอบางละมุง จังหวัดชลบุรี โดย นายพงษ์ธร เจดน์วิทย์หาญ หัวหน้าผู้จัดการผู้มีอำนาจลงนามผูกพันนิติบุคคลปรากฏตามหนังสือรับรองของสำนักงานทะเบียนหุ้นส่วนบริษัทจังหวัดชลบุรี กรมพัฒนาธุรกิจการค้า กระทรวงพาณิชย์ ที่ ขบ. ๐๐๐๙๗๔ ลงวันที่ ๒๔ กุมภาพันธ์ ๒๕๖๖ แบบทนายสัญญา ซึ่งต่อไปในสัญญานี้เรียกว่า “ผู้รับจ้าง” อีกฝ่ายหนึ่ง

คู่สัญญาได้ตกลงกันมีข้อความดังต่อไปนี้

ข้อ ๑. ข้อตกลงว่าจ้าง

ผู้ว่าจ้างตกลงจ้างและผู้รับจ้างตกลงรับจ้างทำงานจ้างเหมาขุดลอกตะกอนบริเวณรางระบายน้ำภายในเขตท่าเรือแหลมฉบัง ณ ท่าเรือแหลมฉบัง ตำบลทุ่งสุขลา อำเภอศรีราชา จังหวัดชลบุรี ตามข้อกำหนดและเงื่อนไขแห่งสัญญานี้ รวมทั้งเอกสารแนบท้ายสัญญานี้

ผู้รับจ้างตกลงที่จะจัดหาแรงงานและวัสดุ เครื่องมือเครื่องใช้ ตลอดจนอุปกรณ์ต่าง ๆ ชนิดดีเพื่อใช้ในการจ้างตามสัญญานี้

ข้อ ๒. เอกสารอันเป็นส่วนหนึ่งของสัญญา

เอกสารแนบท้ายสัญญาดังต่อไปนี้ให้ถือเป็นส่วนหนึ่งของสัญญานี้

- |            |   |               |
|------------|---|---------------|
| ๒.๑ ผนวก ๑ | ขอบเขตของงาน (Terms of Reference : TOR) จ้างเหมาขุดลอกตะกอนบริเวณรางระบายน้ำภายในเขตท่าเรือแหลมฉบัง แบบเลขที่ ทลณ. ๖๖๓๑-๑/๔ - ๖๖๓๑-๔/๔ วันที่ ๒๘ พฤศจิกายน ๒๕๖๕ ตารางแสดงวงเงินงบประมาณที่ได้รับการจัดสรรและราคากลาง (ราคาอ้างอิง) ในการจัดซื้อจัดจ้างที่มีใ้งานก่อสร้าง บัญชีแสดงปริมาณงานและรายละเอียดการเสนอราคา | จำนวน ๒๗ หน้า |
| ๒.๒ ผนวก ๒ | รายละเอียดการเสนอราคา   | จำนวน ๒ หน้า  |
| ๒.๓ ผนวก ๓ | เอกสารประกวดราคาจ้างก่อสร้างด้วยการประกวดราคาอิเล็กทรอนิกส์ (e-bidding) เลขที่ ทลณ.๐๕/๒๕๖๖ ลงวันที่ ๕ มกราคม ๒๕๖๖   | จำนวน ๘ หน้า  |

- |            |                                 |               |
|------------|---------------------------------|---------------|
| ๒.๔ ผนวก ๔ | รายละเอียดการยื่นเอกสารเสนอราคา | จำนวน ๕๖ หน้า |
|------------|---------------------------------|---------------|

ความใดในเอกสารแนบท้ายสัญญาที่ขัดแย้งกับข้อความในสัญญานี้ ให้ใช้ข้อความในสัญญานี้บังคับ และในกรณีที่เอกสารแนบท้ายสัญญาขัดแย้งกันเอง ผู้รับจ้างจะต้องปฏิบัติตามคำวินิจฉัยของผู้ว่าจ้าง คำวินิจฉัยของผู้ว่าจ้างให้ถือเป็นที่สุด และผู้รับจ้างไม่มีสิทธิเรียกร้องค่าจ้าง หรือค่าเสียหาย หรือค่าใช้จ่ายใด ๆ เพิ่มเติมจากผู้ว่าจ้างทั้งสิ้น



ข้อ ๓. หลักประกันการปฏิบัติตามสัญญา

ในขณะที่ทำสัญญานี้ ผู้รับจ้างได้นำหลักประกันเป็นหนังสือค้ำประกันธนาคาร เป็นจำนวนเงิน ๑๑๙,๓๕๑ บาท (หนึ่งแสนหนึ่งหมื่นเก้าพันสามร้อยห้าสิบบาทถ้วน) ซึ่งเท่ากับร้อยละ ๕ (ห้า) ของราคาจ้างตามสัญญา มามอบให้แก่ผู้ว่าจ้าง เพื่อเป็นหลักประกันการปฏิบัติตามสัญญานี้

กรณีผู้รับจ้างใช้หนังสือค้ำประกันมาเป็นหลักประกันการปฏิบัติตามสัญญา หนังสือค้ำประกันดังกล่าวจะต้องออกโดยธนาคารที่ประกอบกิจการในประเทศไทย หรือโดยบริษัทเงินทุนหรือบริษัทเงินทุนหลักทรัพย์ที่ได้รับอนุญาตให้ประกอบกิจการเงินทุนเพื่อการพาณิชย์และประกอบธุรกิจค้ำประกันตามประกาศของธนาคารแห่งประเทศไทย ตามรายชื่อบริษัทเงินทุนที่ธนาคารแห่งประเทศไทยแจ้งเวียนให้ทราบตามแบบที่คณะกรรมการนโยบายการจัดซื้อจัดจ้างและการบริหารพัสดุภาครัฐกำหนด หรืออาจเป็นหนังสือค้ำประกันอิเล็กทรอนิกส์ตามวิธีการที่กรมบัญชีกลางกำหนดก็ได้ และจะต้องมีอายุการค้ำประกันตลอดไปจนกว่าผู้รับจ้างพ้นจากผูกพันตามสัญญานี้

หลักประกันที่ผู้รับจ้างนำมามอบให้ตามวรรคหนึ่ง จะต้องมียุทธครอบคลุมความรับผิดชอบของผู้รับจ้างตลอดอายุสัญญา ถ้าหลักประกันที่ผู้รับจ้างนำมามอบให้ดังกล่าวลดลงหรือเสื่อมค่าลง หรือมีอายุไม่ครอบคลุมถึงความรับผิดชอบของผู้รับจ้างตลอดอายุสัญญา ไม่ว่าด้วยเหตุใด ๆ ก็ตาม รวมถึงกรณี ผู้รับจ้างส่งมอบงานล่าช้าเป็นเหตุให้ระยะเวลาแล้วเสร็จหรือวันครบกำหนดความรับผิดชอบในความชำรุดบกพร่องตามสัญญาเปลี่ยนแปลงไปไม่ว่าจะเกิดขึ้นคราวใด ผู้รับจ้างต้องจัดหาหลักประกันใหม่หรือหลักประกันเพิ่มเติมให้มีจำนวนครบถ้วนตามวรรคหนึ่ง มามอบให้แก่ผู้ว่าจ้างภายใน ๑๕ (สิบห้า) วัน นับถัดจากวันที่ได้รับแจ้งเป็นหนังสือจากผู้ว่าจ้าง

หลักประกันที่ผู้รับจ้างนำมามอบไว้ตามข้อนี้ ผู้ว่าจ้างจะคืนให้แก่ผู้รับจ้างโดยไม่มีดอกเบี้ยเมื่อผู้รับจ้างพ้นจากผูกพันและความรับผิดชอบทั้งปวงตามสัญญานี้แล้ว

ข้อ ๔. ค่าจ้างและการจ่ายเงิน

ผู้ว่าจ้างตกลงจ่ายและผู้รับจ้างตกลงรับเงินค่าจ้างจำนวนเงิน ๒,๓๘๗,๐๐๖.๐๒ บาท (สองล้านสามแสนแปดหมื่นเจ็ดพันหกบาทสองสตางค์) ซึ่งได้รวมภาษีมูลค่าเพิ่ม จำนวน ๑๕๖,๑๕๙.๒๗ บาท (หนึ่งแสนห้าหมื่นหกพันหนึ่งร้อยห้าสิบบาทยี่สิบเจ็ดสตางค์) ตลอดจนภาษีอากรอื่น ๆ และค่าใช้จ่ายทั้งปวงด้วยแล้ว โดยกำหนดการเบิกจ่าย ผู้ว่าจ้างจะแบ่งวงเงินการจ่ายเงินค่าจ้างออกเป็น ๓ งวด ตามที่ได้ตกลงในสัญญา เมื่อผู้รับจ้างได้ทำงานเสร็จเรียบร้อยตามแผนงานการทำงานในงวดนั้น ๆ และได้ทำหนังสือส่งงานและขอรับเงินค่าจ้างแจ้งให้คณะกรรมการตรวจรับพัสดุฯ ได้ทราบล่วงหน้าไม่น้อยกว่า ๓ วันทำการ เพื่อตรวจสอบผลงานจนเป็นที่พอใจและตรงตามแผนที่ทำโดยถูกต้อง โดยการจ่ายเงินมีรายละเอียดดังนี้

งวดที่ ๑ ผู้ว่าจ้างจะจ่ายเงินในอัตราร้อยละ ๑๐ (สิบ) ของมูลค่างานจ้างเหมาฯ ทั้งหมดรวมภาษีมูลค่าเพิ่ม เมื่อผู้รับจ้างได้ลงนามในสัญญากับผู้ว่าจ้างเรียบร้อยแล้ว และผู้รับจ้างจัดส่งแผนงานการขุดลอกและจัดส่งรายละเอียดการกำหนดพื้นที่ที่จะขุดลอก พร้อมจัดหาเครื่องจักรและอุปกรณ์การขุดลอกที่มีความสามารถในการขุดลอก นำเข้าในเขตพื้นที่งานดังกล่าวแล้ว

งวดที่ ๒ ผู้ว่าจ้างจะจ่ายเงินในอัตราร้อยละ ๔๐ (สี่สิบ) ของมูลค่างานจ้างเหมาฯ ทั้งหมดรวมภาษีมูลค่าเพิ่ม เมื่อผู้รับจ้างได้ดำเนินการขุดลอกแล้วเสร็จ ทั้งหมด ๕๐% (ห้าสิบ) ของปริมาณงานทั้งหมด

งวดที่ ๓ (งวดสุดท้าย) ผู้ว่าจ้างจะจ่ายเงินในอัตราร้อยละ ๕๐ (ห้าสิบ) ของมูลค่างานจ้างเหมาฯ ทั้งหมดรวมภาษีมูลค่าเพิ่ม เมื่อผู้รับจ้างได้ดำเนินการขุดลอกตะกอน วัชพืช พร้อมนำเศษวัสดุตะกอน วัชพืชทิ้งนอกเขตพื้นที่ท่าเรือแหลมฉบัง ทั้งหมด ๑๐๐% (หนึ่งร้อย) ของปริมาณงานทั้งหมด และงานนั้น ๆ ได้ผ่านการ





ตรวจสอบรับรองจากผู้ควบคุมงานของการท่าเรือแห่งประเทศไทย หรือคณะกรรมการตรวจรับพัสดุฯ ได้ตรวจรับงานเรียบร้อยแล้วเท่านั้น ทั้งนี้จะไม่มีการจ้างเงินค่าจ้างในส่วนที่ผู้รับจ้างขุดลอกเกินกว่าขนาดตามรูปแบบในสัญญา หรือเกินกว่าปริมาณงานที่จ้างเหมาตามสัญญา

**ข้อ ๕. กำหนดเวลาแล้วเสร็จและสิทธิของผู้จ้างในการบอกเลิกสัญญา**

ผู้รับจ้างต้องเริ่มทำงานที่รับจ้างและจะต้องทำงานให้แล้วเสร็จบริบูรณ์ภายใน ๑๕๐ (หนึ่งร้อยห้าสิบ) วัน นับถัดจากวันลงนามในสัญญาจ้าง ถ้าผู้รับจ้างมิได้ลงมือทำงานภายในกำหนดเวลา หรือไม่สามารถทำงานให้แล้วเสร็จตามกำหนดเวลา หรือมีเหตุให้เชื่อได้ว่าผู้รับจ้างไม่สามารถให้แล้วเสร็จภายในกำหนดเวลาหรือจะแล้วเสร็จล่าช้าเกินกว่ากำหนดเวลา หรือผู้รับจ้างทำผิดสัญญาข้อใดข้อหนึ่ง หรือตกเป็นผู้ถูกพิทักษ์ทรัพย์เด็ดขาดหรือตกเป็น ผู้ล้มละลาย หรือเพิกเฉยไม่ปฏิบัติตามคำสั่งของคณะกรรมการตรวจรับพัสดุฯ ผู้ว่าจ้างมีสิทธิที่จะบอกเลิกสัญญาได้ และมีสิทธิจ้างผู้รับจ้างรายใหม่ เข้าทำงานของผู้รับจ้างให้แล้วไปได้ด้วย การใช้สิทธิบอกเลิกสัญญานั้นไม่กระทบสิทธิของผู้จ้างที่จะเรียกร้องค่าเสียหายจากผู้รับจ้าง

การที่ผู้ว่าจ้างไม่ใช้สิทธิเลิกสัญญาดังกล่าวข้างต้นนั้น ไม่เป็นเหตุให้ผู้รับจ้างพ้นจากความรับผิดชอบตามสัญญา

**ข้อ ๖. ความรับผิดชอบในความชำรุดบกพร่องของงานจ้าง**

เมื่องานแล้วเสร็จบริบูรณ์ และผู้ว่าจ้างได้รับมอบงานจากผู้รับจ้างหรือจากผู้รับจ้างรายใหม่ ในกรณีที่มีการบอกเลิกสัญญาตามข้อ ๕. หากมีเหตุชำรุดบกพร่องหรือเสียหายเกิดขึ้นจากการจ้างนี้ ผู้รับจ้างจะต้องรับผิดชอบต่อสิ่งก่อสร้างที่อยู่ในบริเวณงานจ้างเหมาฯ ดังกล่าว เช่น รางระบายน้ำ คสล. ท่อระบายน้ำ มนักรังปูนฉาบ (Mortar Riprap) ฯลฯ (จ้างเหมาขุดลอกตะกอนบริเวณรางระบายน้ำภายในเขตท่าเรือแหลมฉบัง) เป็นระยะเวลา ๓ (สาม) เดือน นับถัดจากวันที่ได้รับมอบงานดังกล่าว ซึ่งความชำรุดบกพร่องหรือเสียหายนั้นเกิดจากความบกพร่องของผู้รับจ้างอันเกิดจากการใช้วัสดุที่ไม่ถูกต้องหรือทำไว้มิเรียบร้อย หรือทำไม่ถูกต้องตามมาตรฐานแห่งหลักวิชา หรือในกรณีที่ตั้งก่อสร้างชำรุดเสียหายหรือพัง ไม่ว่าจะกระทำโดยทางตรงหรือทางอ้อม ผู้รับจ้างจะต้องรับทำการแก้ไขให้เป็นที่ยอมรับโดยมิชักช้า โดยผู้ว่าจ้างไม่ต้องออกเงินใด ๆ ในการนี้ทั้งสิ้น หากผู้รับจ้างไม่ทำการดังกล่าวภายในกำหนด ๓ (สาม) วันทำการ นับถัดจากวันที่ได้รับแจ้งเป็นหนังสือจากผู้ว่าจ้างหรือไม่ทำการแก้ไขให้ถูกต้องเรียบร้อยภายในเวลาที่ผู้ว่าจ้างกำหนดให้ผู้ว่าจ้างมีสิทธิที่จะทำการนั้นเอง หรือจ้างผู้อื่นให้ทำงานนั้น โดยผู้รับจ้างต้องเป็นผู้ออกค่าใช้จ่ายเองทั้งสิ้น

ในกรณีเร่งด่วนจำเป็นต้องรีบแก้ไขเหตุชำรุดบกพร่องหรือเสียหายโดยเร็ว และไม่อาจรอให้ผู้รับจ้างแก้ไขในระยะเวลาที่กำหนดไว้ตามวรรคหนึ่งได้ ผู้ว่าจ้างมีสิทธิเข้าจัดการแก้ไขเหตุชำรุดบกพร่องหรือเสียหายนั้นเอง หรือจ้างผู้อื่นให้ซ่อมแซมความชำรุดบกพร่องหรือเสียหาย โดยผู้รับจ้างต้องรับผิดชอบค่าใช้จ่ายทั้งหมด

การที่ผู้ว่าจ้างทำการนั้นเอง หรือจ้างผู้อื่นให้ทำงานนั้นแทนผู้รับจ้าง ไม่ทำให้ผู้รับจ้างหลุดพ้นจากความรับผิดชอบตามสัญญา หากผู้รับจ้างไม่ชดเชยค่าใช้จ่ายหรือค่าเสียหายตามที่ผู้ว่าจ้างเรียกร้องผู้ว่าจ้างมีสิทธิบังคับจากหลักประกันการปฏิบัติตามสัญญาได้

**ข้อ ๗. การจ้างช่วง**

ผู้รับจ้างจะต้องไม่เอางานทั้งหมดหรือแต่บางส่วนแห่งสัญญานี้ไปจ้างช่วงอีกทอดหนึ่ง เว้นแต่การจ้างช่วงงานแต่บางส่วนที่ได้รับอนุญาตเป็นหนังสือจากผู้ว่าจ้างแล้ว การที่ผู้ว่าจ้างได้อนุญาตให้จ้างช่วงงานแต่บางส่วนดังกล่าวนี้ ไม่เป็นเหตุให้ผู้รับจ้างหลุดพ้นจากความรับผิดชอบหรือพันธหน้าที่ตามสัญญานี้ และผู้รับจ้าง



จะยังคงต้องรับผิดชอบในความผิดและความประมาทเลินเล่อของผู้รับจ้างช่วง หรือของตัวแทน หรือลูกจ้างของผู้รับจ้างช่วงนั้นทุกประการ

กรณีผู้รับจ้างไปจ้างช่วงงานแต่บางส่วนโดยฝ่าฝืนความในวรรคหนึ่ง ผู้รับจ้างต้องชำระค่าปรับให้แก่ผู้ว่าจ้างเป็นจำนวนเงินในอัตราร้อยละ ๑๐ (สิบ) ของวงเงินของงานที่จ้างช่วงตามสัญญา ทั้งนี้ ไม่ตัดสิทธิผู้ว่าจ้างในการบอกเลิกสัญญา

**ข้อ ๘. ความรับผิดชอบของผู้รับจ้าง**

ผู้รับจ้างจะต้องรับผิดชอบต่ออุบัติเหตุ ความเสียหาย หรืออันตรายใด ๆ อันเกิดจากการปฏิบัติงานของผู้รับจ้าง และจะต้องรับผิดชอบต่อความเสียหายจากการกระทำของลูกจ้างหรือตัวแทนของผู้รับจ้างและจากการปฏิบัติงานของผู้รับจ้างช่วงด้วย (ถ้ามี)

ความเสียหายใด ๆ อันเกิดแก่งานที่ผู้รับจ้างได้ทำขึ้น แม้จะเกิดขึ้นเพราะเหตุสุดวิสัยก็ตาม ผู้รับจ้างจะต้องรับผิดชอบโดยซ่อมแซมให้คืนดีหรือเปลี่ยนให้ใหม่โดยค่าใช้จ่ายของผู้รับจ้างเอง เว้นแต่ ความเสียหายนั้นเกิดจากความรับผิดชอบของผู้ว่าจ้าง ทั้งนี้ ความรับผิดชอบของผู้รับจ้างดังกล่าวในข้อนี้จะสิ้นสุดลง เมื่อผู้ว่าจ้างได้รับมอบงานครั้งสุดท้าย ซึ่งหลังจากนั้นผู้รับจ้างจะต้องรับผิดชอบเพียงในกรณีชำรุดบกพร่อง หรือความเสียหายดังกล่าวในข้อ ๖. เท่านั้น

ผู้รับจ้างจะต้องรับผิดชอบต่อบุคลากรภายนอกในความเสียหายใด ๆ อันเกิดจากการปฏิบัติงานของผู้รับจ้าง หรือลูกจ้างหรือตัวแทนของผู้รับจ้าง รวมถึงผู้รับจ้างช่วง (ถ้ามี) ตามสัญญานี้ หากผู้ว่าจ้างถูกเรียกร้องหรือฟ้องร้องหรือต้องชดเชยค่าเสียหายให้แก่บุคคลภายนอกไปแล้ว ผู้รับจ้างจะต้องดำเนินการใด ๆ เพื่อให้มีการว่าต่างแก่ต่างให้แก่ผู้ว่าจ้างโดยค่าใช้จ่ายของผู้รับจ้างเอง รวมทั้งผู้รับจ้างจะต้องชดเชยค่าเสียหายนั้น ๆ ตลอดจนค่าใช้จ่ายใด ๆ อันเกิดจากการถูกเรียกร้องหรือถูกฟ้องร้องให้แก่ผู้ว่าจ้างทันที

**ข้อ ๙. การจ่ายเงินแก่ลูกจ้าง**

ผู้รับจ้างต้องจ่ายเงินแก่ลูกจ้างที่ผู้รับจ้างได้จ้างมาในอัตรา และตามกำหนดเวลาที่ผู้รับจ้างได้ตกลงหรือทำสัญญาไว้ต่อลูกจ้างดังกล่าว

ถ้าผู้รับจ้างไม่จ่ายเงินค่าจ้างหรือค่าทดแทนอื่นใดแก่ลูกจ้างดังกล่าวในวรรคหนึ่ง ผู้ว่าจ้างมีสิทธิที่จะเอาเงินค่าจ้างที่จะต้องจ่ายแก่ผู้รับจ้างมาจ่ายให้แก่ลูกจ้างของผู้รับจ้างดังกล่าว และถือว่าผู้ว่าจ้างได้จ่ายเงินจำนวนนั้นเป็นค่าจ้างให้แก่ผู้รับจ้างตามสัญญาแล้ว

ผู้รับจ้างจะต้องจัดให้มีประกันภัยสำหรับลูกจ้างทุกคนที่จ้างมาทำงาน โดยให้ครอบคลุมถึงความรับผิดชอบทั้งปวงของผู้รับจ้าง รวมทั้งผู้รับจ้างช่วง (ถ้ามี) ในกรณีความเสียหายที่คิดค่าสินไหมทดแทนได้ตามกฎหมาย ซึ่งเกิดจากอุบัติเหตุหรืออันตรายใด ๆ ต่อลูกจ้างหรือบุคคลอื่นที่ผู้รับจ้างหรือผู้รับจ้างช่วงจ้างมาทำงาน ผู้รับจ้างจะต้องส่งมอบกรมธรรม์ประกันภัยดังกล่าวพร้อมทั้งหลักฐานการชำระเบี้ยประกันให้แก่ผู้ว่าจ้างเมื่อผู้ว่าจ้างเรียกร้อง

**ข้อ ๑๐. การตรวจรับงานจ้าง**

เมื่อผู้ว่าจ้างได้ตรวจรับงานจ้างที่ส่งมอบและเห็นว่าถูกต้องครบถ้วนตามสัญญาแล้ว ผู้ว่าจ้างจะออกหลักฐานการรับมอบเป็นหนังสือไว้ให้ เพื่อผู้รับจ้างนำมาเป็นหลักฐานประกอบการขอรับเงินค่างานจ้างนั้น

ถ้าผลของการตรวจรับงานจ้างปรากฏว่างานจ้างที่ผู้รับจ้างส่งมอบไม่ตรงตามสัญญา ผู้ว่าจ้างทรงไว้ซึ่งสิทธิที่จะไม่รับงานจ้างนั้น ในกรณีเช่นว่านี้ ผู้รับจ้างต้องทำการแก้ไขให้ถูกต้องตามสัญญาด้วยค่าใช้จ่ายของผู้รับจ้างเอง และระยะเวลาที่เสียไปเพราะเหตุดังกล่าวผู้รับจ้างจะไม่นำมาอ้างเป็นเหตุขอขยายเวลาส่งมอบงานจ้างตามสัญญาหรือของดหรือลดค่ารับไม่ได้





ในกรณีที่ผู้รับจ้างส่งมอบงานจ้างถูกต้องแต่ไม่ครบจำนวน หรือส่งมอบครบจำนวนแต่ไม่ถูกต้องทั้งหมด ผู้ว่าจ้างจะตรวจรับงานจ้างเฉพาะส่วนที่ถูกต้อง โดยออกหลักฐานการตรวจรับงานจ้างเฉพาะส่วนนั้นก็ได้

#### ข้อ ๑๑. รายละเอียดของงานจ้างคลาดเคลื่อน

ผู้รับจ้างรับรองว่าได้ตรวจสอบและทำความเข้าใจในรายการละเอียดของงานจ้างโดยถี่ถ้วนแล้ว หากปรากฏว่ารายละเอียดของงานจ้างนั้นผิดพลาดหรือคลาดเคลื่อนไปจากหลักการทางวิศวกรรมหรือทางเทคนิค ผู้รับจ้างตกลงที่จะปฏิบัติตามคำวินิจฉัยของผู้ว่าจ้าง คณะกรรมการตรวจรับพัสดุ เพื่อให้งานแล้วเสร็จบริบูรณ์ คำวินิจฉัยดังกล่าวให้ถือเป็นที่สุด โดยผู้รับจ้างจะคิดค่าจ้าง ค่าเสียหาย หรือค่าใช้จ่ายใด ๆ เพิ่มขึ้นจากผู้ว่าจ้าง หรือขอขยายอายุสัญญาไม่ได้

#### ข้อ ๑๒. ค่าปรับ

หากผู้รับจ้างไม่สามารถทำงานให้แล้วเสร็จภายในเวลาที่กำหนดไว้ในสัญญาและผู้ว่าจ้างยังมีได้บอกเลิกสัญญา ผู้รับจ้างจะต้องชำระค่าปรับให้แก่ผู้ว่าจ้างเป็นรายวันในอัตราร้อยละ ๐.๑๐ (ศูนย์จุดหนึ่ง ศูนย์) ของมูลค่างานตามสัญญาจ้างรวมภาษีมูลค่าเพิ่ม แต่ต้องไม่ต่ำกว่าวันละ ๑๐๐,๐๐๐ บาท (หนึ่งร้อยบาทถ้วน) นับถัดจากวันที่ครบกำหนดเวลาแล้วเสร็จของงานตามสัญญาหรือวันที่ผู้ว่าจ้างได้ขยายเวลาทำงานให้ จนถึงวันที่ทำงานแล้วเสร็จจริง นอกจากนี้ ผู้รับจ้างยอมให้ผู้ว่าจ้างเรียกค่าเสียหายอันเกิดขึ้นจากการที่ผู้รับจ้างทำงานล่าช้าเฉพาะส่วนที่เกินกว่าจำนวนค่าปรับดังกล่าวได้อีกด้วย

ในระหว่างที่ผู้ว่าจ้างยังมีได้บอกเลิกสัญญานั้น หากผู้ว่าจ้างเห็นว่าผู้รับจ้างจะไม่สามารถปฏิบัติตามสัญญาต่อไปได้ ผู้ว่าจ้างจะใช้สิทธิบอกเลิกสัญญาและใช้สิทธิตามข้อ ๑๓. ก็ได้ และถ้าผู้ว่าจ้างได้แจ้งข้อเรียกร้องไปยังผู้รับจ้างเมื่อครบกำหนดแล้วเสร็จของงานขอให้ชำระค่าปรับแล้ว ผู้ว่าจ้างมีสิทธิที่จะปรับผู้รับจ้างจนถึงวันบอกเลิกสัญญาได้อีกด้วย

#### ข้อ ๑๓. สิทธิของผู้ว่าจ้างภายหลังบอกเลิกสัญญา

ในกรณีที่ผู้ว่าจ้างบอกเลิกสัญญา ผู้ว่าจ้างอาจทำงานนั้นเองหรือว่าจ้างผู้อื่นให้ทำงานนั้นต่อจนแล้วเสร็จก็ได้ ในกรณีดังกล่าว ผู้ว่าจ้างมีสิทธิริบหรือบังคับจากหลักประกันการปฏิบัติตามสัญญา ทั้งหมดหรือบางส่วนตามแต่จะเห็นสมควร นอกจากนั้นผู้รับจ้างจะต้องรับผิดชอบในค่าเสียหาย ซึ่งเป็นจำนวนเกินกว่าหลักประกันการปฏิบัติตามสัญญา รวมทั้งค่าใช้จ่ายที่เพิ่มขึ้นในการทำงานนั้นต่อให้แล้วเสร็จตามสัญญา ซึ่งผู้ว่าจ้างจะหักเอาจากเงินประกันผลงานหรือจำนวนเงินใด ๆ ที่จะจ่ายให้แก่ผู้รับจ้างก็ได้

#### ข้อ ๑๔. การบังคับค่าปรับ ค่าเสียหาย และค่าใช้จ่าย

ในกรณีที่ผู้รับจ้างไม่ปฏิบัติตามสัญญาข้อใดข้อหนึ่งด้วยเหตุใด ๆ ก็ตาม จนเป็นเหตุให้เกิดค่าปรับ ค่าเสียหาย หรือค่าใช้จ่ายแก่ผู้ว่าจ้าง ผู้รับจ้างต้องชดเชยค่าปรับ ค่าเสียหาย หรือค่าใช้จ่ายดังกล่าวให้แก่ผู้ว่าจ้างโดยสิ้นเชิงภายในกำหนด ๓๐ (สามสิบ) วัน นับถัดจากวันที่ได้รับแจ้งเป็นหนังสือจากผู้ว่าจ้าง หากผู้รับจ้างไม่ชดเชยให้ถูกต้องครบถ้วนภายในระยะเวลาดังกล่าวให้ผู้ว่าจ้างมีสิทธิที่จะหักเอาจากจำนวนเงินค้ำจำที่ต้องชำระหรือบังคับจากหลักประกันการปฏิบัติตามสัญญาได้ทันที

หากค่าปรับ ค่าเสียหาย หรือค่าใช้จ่ายที่บังคับจากเงินค้ำจำที่ต้องชำระ หรือหลักประกันการปฏิบัติตามสัญญาแล้วยังไม่เพียงพอ ผู้รับจ้างยินยอมชำระส่วนที่เหลือที่ยังขาดอยู่จนครบถ้วนตามจำนวนค่าปรับ ค่าเสียหาย หรือค่าใช้จ่ายนั้น ภายในกำหนด ๗ (เจ็ด) วัน นับถัดจากวันที่ได้รับแจ้งเป็นหนังสือจากผู้ว่าจ้าง

หากมีเงินค้ำจำตามสัญญาที่หักไว้จ่ายเป็นค่าปรับ ค่าเสียหาย หรือค่าใช้จ่ายแล้ว ยังเหลืออยู่อีกเท่าใด ผู้ว่าจ้างจะคืนให้แก่ผู้รับจ้างทั้งหมด



#### ข้อ ๑๕. การงดหรือลดค่าปรับ หรือการขยายเวลาปฏิบัติงานตามสัญญา

ในกรณีที่มิเกิดจากความผิดหรือความบกพร่องของฝ่ายผู้ว่าจ้าง หรือเหตุสุดวิสัย หรือเกิดจากเหตุการณ์อื่นอันใดที่ผู้รับจ้างไม่ต้องรับผิดชอบตามกฎหมาย หรือเหตุอื่นตามที่กำหนดในกฎกระทรวง ซึ่งออกตามความในกฎหมายว่าด้วยการจัดซื้อจัดจ้างและการบริหารพัสดุภาครัฐ ทำให้ผู้รับจ้างไม่สามารถทำงานให้แล้วเสร็จตามเงื่อนไขและกำหนดเวลาแห่งสัญญานี้ได้ ผู้รับจ้างจะต้องแจ้งเหตุหรือเหตุการณ์ดังกล่าวพร้อมหลักฐานเป็นหนังสือให้ผู้ว่าจ้างทราบ เพื่อของดหรือลดค่าปรับ หรือขยายเวลาทำงานออกไปภายใน ๑๕ (สิบห้า) วัน นับถัดจากวันที่เหตุนั้นสิ้นสุดลง หรือตามที่กำหนดในกฎกระทรวงดังกล่าว แล้วแต่กรณี

ถ้าผู้รับจ้างไม่ปฏิบัติให้เป็นไปตามความในวรรคหนึ่ง ให้ถือว่าผู้รับจ้างได้สละสิทธิเรียกร้องในการที่จะของดหรือลดค่าปรับ หรือขยายเวลาทำงานออกไปโดยไม่มีเงื่อนไขใด ๆ ทั้งสิ้น เว้นแต่กรณีเหตุเกิดจากความผิดหรือความบกพร่องของฝ่ายผู้ว่าจ้าง ซึ่งมีหลักฐานชัดเจน หรือผู้ว่าจ้างทราบโดยชัดแจ้งแล้วตั้งแต่นั้น

การงดหรือลดค่าปรับ หรือขยายกำหนดเวลาทำงานตามวรรคหนึ่ง อยู่ในดุลพินิจของผู้ว่าจ้างที่จะพิจารณาตามที่เห็นสมควร

#### ข้อ ๑๖. การใช้เรือไทย

ในการปฏิบัติตามสัญญานี้ หากผู้รับจ้างจะต้องส่งหรือนำของเข้ามาจากต่างประเทศ รวมทั้งเครื่องมือและอุปกรณ์ที่ต้องนำเข้ามาเพื่อปฏิบัติงานตามสัญญา ไม่ว่าผู้รับจ้างจะเป็นผู้นำของเข้ามาเอง หรือนำเข้ามาโดยผ่านตัวแทนหรือบุคคลอื่นใด ถ้าสิ่งนั้นต้องนำเข้ามาโดยทางเรือในเส้นทางเดินเรือที่มีเรือไทยเดินอยู่ และสามารถให้บริการรับขนได้ตามที่รัฐมนตรีว่าการกระทรวงคมนาคมประกาศกำหนด ผู้รับจ้างต้องจัดการให้สิ่งของดังกล่าวบรรทุกโดยเรือไทยหรือเรือที่มีสิทธิเช่นเดียวกับเรือไทยจากต่างประเทศมายังประเทศไทย เว้นแต่จะได้รับการอนุญาตจากกรมเจ้าท่าก่อนบรรทุกของนั้นลงเรืออื่นที่มีใช้เรือไทย หรือเป็นของที่รัฐมนตรีว่าการกระทรวงคมนาคมประกาศยกเว้นให้บรรทุกโดยเรืออื่นได้ ทั้งนี้ไม่ว่าการส่งหรือนำเข้าสิ่งของดังกล่าวจากต่างประเทศจะเป็นแบบใด

ในการส่งมอบงานตามสัญญาให้แก่ผู้ว่าจ้าง ถ้างานนั้นมีสิ่งของตามวรรคหนึ่ง ผู้รับจ้างจะต้องส่งมอบใบตราส่ง (Bill of Lading) หรือสำเนาใบตราส่งสำหรับของนั้น ซึ่งแสดงว่าได้บรรทุกมาโดยเรือไทย หรือเรือที่มีสิทธิเช่นเดียวกับเรือไทยให้แก่ผู้ว่าจ้างพร้อมกับการส่งมอบงานด้วย

ในกรณีที่สิ่งของดังกล่าวไม่ได้บรรทุกจากต่างประเทศมายังประเทศไทยโดยเรือไทย หรือเรือที่มีสิทธิเช่นเดียวกับเรือไทย ผู้รับจ้างต้องส่งมอบหลักฐานซึ่งแสดงว่าได้รับอนุญาตจากกรมเจ้าท่าให้บรรทุกของโดยเรืออื่นได้ หรือหลักฐานซึ่งแสดงว่าได้ชำระค่าธรรมเนียมพิเศษเนื่องจากการไม่บรรทุกของโดยเรือไทยตามกฎหมายว่าด้วยการส่งเสริมการพาณิชย์แล้วอย่างใดอย่างหนึ่งแก่ผู้ว่าจ้างด้วย

ในกรณีที่ผู้รับจ้างไม่ส่งมอบหลักฐานอย่างใดอย่างหนึ่งดังกล่าวในวรรคสองและวรรคสาม ให้แก่ผู้ว่าจ้าง แต่จะขอส่งมอบงานดังกล่าวให้ผู้ว่าจ้างก่อนโดยไม่รับชำระเงินค้ำจำ ผู้ว่าจ้างมีสิทธิรับงานดังกล่าวไว้ก่อน และชำระเงินค้ำจำเมื่อผู้รับจ้างได้ปฏิบัติถูกต้องครบถ้วนดังกล่าวแล้วได้



สัญญาที่ทำขึ้นเป็นสองฉบับ มีข้อความถูกต้องตรงกัน คู่สัญญาทั้งสองฝ่ายได้อ่านและเข้าใจข้อความ  
โดยละเอียดตลอดแล้ว จึงได้ลงลายมือชื่อ พร้อมทั้งประทับตรา (ถ้ามี) ไว้เป็นสำคัญต่อหน้าพยาน และคู่สัญญา  
ต่างยึดถือไว้ฝ่ายละหนึ่งฉบับ

(ลงชื่อ) ..... ผู้ว่าจ้าง

( นายเกรียงไกร ไชยศิริวงศ์สุข )

(ลงชื่อ) ..... ผู้รับจ้าง

( นายพศธร เจตนวิทยาชาญ )

(ลงชื่อ) ..... พยาน

( นางสาวบุษบา คະເຕຣງ )

(ลงชื่อ) ..... พยาน

( นายณัฐพล แสงศิริ )



รับรองสำเนาถูกต้อง

A handwritten signature in black ink, appearing to be 'ช.กนก'.

ชกนก

**ภาคผนวก ข-9**

แผนป้องกันและขจัดมลพิษทางน้ำเนื่องจากน้ำมัน ท่าเรือแหลมฉบัง

**แผนป้องกันและขจัดมลพิษทางน้ำเนื่องจากน้ำมัน  
ท่าเรือแหลมฉบัง**

- อ้างอิง 1. ระเบียบสำนักนายกรัฐมนตรี ว่าด้วยการป้องกันและขจัดมลพิษทางน้ำเนื่องจากน้ำมัน พ.ศ.2538
2. ประกาศกรมขนส่งทางน้ำและพาณิชยนาวี ที่ 411/2543 เรื่อง มาตรการความปลอดภัยในการขนถ่ายน้ำมันและเคมีภัณฑ์

**1. หลักการและเหตุผล**

น้ำมันเป็นวัตถุดิบด้านพลังงานที่มีบทบาท และมีความสำคัญอย่างยิ่งต่อเศรษฐกิจของประเทศไทย การขนส่งทางเรือเป็นการขนส่งที่นิยมใช้กันอยู่ทั่วโลก การขนส่งน้ำมันทางเรือแม้จะมีมาตรการการระวังป้องกันดีเพียงใด อุบัติเหตุจากเรือบรรทุกน้ำมันย่อมอาจเกิดขึ้นได้ ซึ่งหากมีน้ำมันรั่วไหลลงสู่ทะเล จะก่อให้เกิดความเสียหายอย่างร้ายแรงต่อสภาพแวดล้อมทางทะเล ทรัพยากรธรรมชาติ แหล่งท่องเที่ยว แหล่งเพาะพันธุ์และอนุรักษพันธุ์สัตว์น้ำ การบูรณะฟื้นฟู พื้นที่เหล่านี้ให้กลับมีสภาพดีเหมือนเดิม ทำได้ยากและสิ้นเปลืองค่าใช้จ่ายสูง ดังนั้น ทลฉ. จึงต้องมีแผนป้องกันและขจัดมลพิษทางน้ำเนื่องจากน้ำมัน เพื่อให้การดำเนินการปฏิบัติการจัดการน้ำมันเป็นไปอย่างรวดเร็ว และมีประสิทธิภาพเพื่อลดความเสียหายให้น้อยที่สุด

แผนป้องกันและขจัดมลพิษทางน้ำเนื่องจากน้ำมัน ทลฉ. มีวัตถุประสงค์เพื่อกำหนดภารกิจแนวทางในการปฏิบัติงาน ยุทธวิธี และกำหนดหน้าที่ความรับผิดชอบ และสามารถประสานความร่วมมือกับหน่วยปฏิบัติงานที่เกี่ยวข้องได้อย่างรวดเร็ว และมีประสิทธิภาพสูงสุดเพื่อลดผลกระทบที่จะมีผลต่อสภาพแวดล้อมและทรัพยากรธรรมชาติ

**2. ขอบเขตและภารกิจ**

1. ใช้ในการปฏิบัติการป้องกันและขจัดมลพิษทางน้ำเนื่องจากน้ำมัน ที่เกิดขึ้นในอาณาบริเวณทางน้ำในเขตความรับผิดชอบของการท่าเรือแห่งประเทศไทย

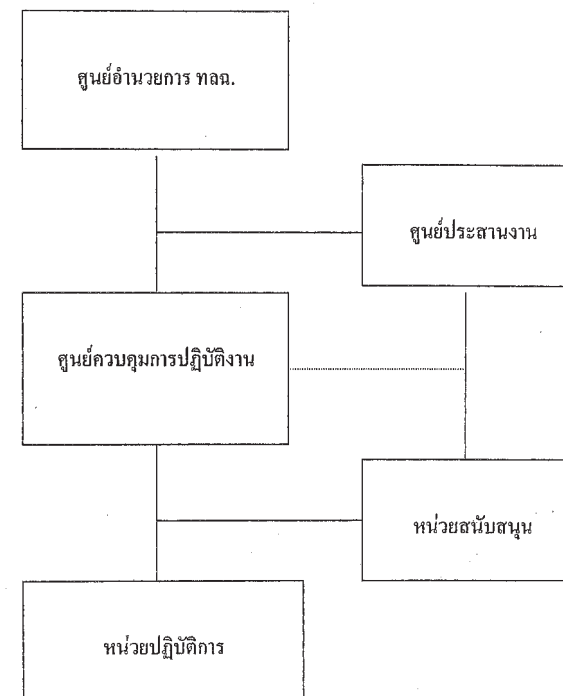
2. ให้การสนับสนุนเรือ เครื่องมือ อุปกรณ์ บุคลากร และอื่นๆ ตามการร้องขอจากคณะกรรมการป้องกันและขจัดมลพิษทางน้ำเนื่องจากน้ำมัน (กปน.) หรือจากผู้อำนวยการศูนย์ควบคุมการปฏิบัติการป้องกันและขจัดมลพิษทางน้ำเนื่องจากน้ำมัน

3. ขึ้นตรงต่อสายการบังคับบัญชาของ กปน. เพื่อให้สามารถร่วมงานกับหน่วยงานอื่นและดำเนินการภายนอกอาณาบริเวณความรับผิดชอบของการท่าเรือแห่งประเทศไทย

**3. องค์การการป้องกันและขจัดมลพิษทางน้ำเนื่องจากน้ำมัน**

**3.1 รูปแบบขององค์กร**

2



**3.2 หน้าที่และองค์ประกอบขององค์กร**

3.2.1 ศูนย์อำนวยการป้องกันและขจัดมลพิษทางน้ำเนื่องจากน้ำมัน ท่าเรือแหลมฉบัง (ทปน.ทลฉ.) ประกอบด้วย

- |  |                                     |
|--|-------------------------------------|
| - ผู้อำนวยการท่าเรือแหลมฉบัง                     | เป็นหัวหน้าศูนย์อำนวยการ            |
| - ผู้อำนวยการกองบริการ ท่าเรือแหลมฉบัง           | เป็นรองหัวหน้าศูนย์อำนวยการ         |
| - หัวหน้าแผนกบริการท่า                           | เป็นหัวหน้าศูนย์ควบคุมการปฏิบัติการ |
| - หัวหน้าแผนกสื่อสาร                             | เป็นหัวหน้าศูนย์ประสานงาน           |
| - นายเรือ เรือจัดการน้ำมันและ<br>นายเรือเรือ 208 | เป็นผู้ปฏิบัติงาน                   |



ศป.น.ทลจ. มีหน้าที่ควบคุม กำกับ ดูแล และรับผิดชอบในการจัดมลพิษทางน้ำ เนื่องจากน้ำมัน ติดตามและประเมินผลการปฏิบัติตามแผนป้องกันและจัดมลพิษทางน้ำเนื่องจากน้ำมันแห่งชาติ รวมทั้งเผยแพร่ ประชาสัมพันธ์ และแถลงข่าวด้านการป้องกันและจัดมลพิษทางน้ำเนื่องจากน้ำมัน และรายงานผลการดำเนินการให้ผู้บังคับบัญชาทราบ

### 3.2.2 ศูนย์ประสานงาน

#### 3.2.2.1 ดำเนินการโดยแผนกสื่อสารและมีหัวหน้าแผนกสื่อสารเป็นหัวหน้า

ศูนย์

#### 3.2.2.2 ศูนย์ประสานงาน มีหน้าที่ ดังนี้

- รับแจ้งเหตุเมื่อมีการรั่วไหลของน้ำมันในอาณาบริเวณ ทลจ. และแจ้งให้ผู้รับผิดชอบทราบ เพื่อสั่งการไปยังผู้ปฏิบัติดำเนินการจัดคราบน้ำมัน แจ้งยุติการปฏิบัติการ เมื่อการจัดคราบน้ำมันสำเร็จลุล่วงไปตามมุ่งหมาย
- รายงานผลดำเนินการจัดคราบน้ำมันให้ผู้บังคับบัญชาทราบ
- ประสานงานกับหน่วยงานที่เกี่ยวข้อง ในการป้องกันและจัดมลพิษทางน้ำเนื่องจากน้ำมัน

### 3.2.3 ศูนย์ควบคุมการปฏิบัติการ

#### 3.2.3.1 ดำเนินการโดยแผนกบริการท่า และมีหัวหน้าแผนกบริการท่าเป็นหัวหน้าศูนย์ควบคุมการปฏิบัติการ มีหน้าที่ ดังนี้

- กำหนดแผนและยุทธวิธีในการจัดคราบน้ำมัน
- อำนวยการ ประสานงาน และสั่งการ ปฏิบัติการจัดคราบน้ำมันให้เป็นไปอย่างรวดเร็ว และมีประสิทธิภาพและก่อให้เกิดผลกระทบต่อสิ่งแวดล้อมให้น้อยที่สุด
- แจ้งผลการดำเนินการจัดคราบน้ำมัน ให้ศูนย์ประสานงานได้รับทราบเป็นระยะๆ
- ประสานกับศูนย์ประสานงานในการขอสนับสนุนด้านทรัพยากรที่เกี่ยวข้องกับการจัดคราบน้ำมัน

### 3.2.4 หน่วยปฏิบัติการ

ประกอบด้วยเรือจัดคราบน้ำมัน เรือท่าเรือ 208 เป็นผู้ปฏิบัติการ และมีหน้าที่รายงานความคืบหน้าของการปฏิบัติการ ตลอดจนอุปสรรคที่เกิดขึ้นต่อศูนย์ควบคุมการปฏิบัติการอย่างต่อเนื่อง

### 3.2.5 หน่วยสนับสนุน

ประกอบด้วย หน่วยงานอื่นในการทำเรือแห่งประเทศไทย ที่เกี่ยวข้องหรือตามการร้องขอของศูนย์ปฏิบัติการ เพื่อสนับสนุน ด้านวิชาการ กำลังคน ยานพาหนะและอื่นๆ

## 4. การปฏิบัติ

### 4.1 หลักการ

เมื่อมีการรั่วไหลของน้ำมันลงสู่แหล่งน้ำ มลพิษที่เกิดขึ้นอาจมีผลกระทบต่อทรัพยากรธรรมชาติและสิ่งแวดล้อมได้ ทั้งนี้ ความเสียหายขึ้นอยู่กับปริมาณและชนิดของน้ำมัน ตลอดจนลักษณะของสภาพแวดล้อมในบริเวณนั้น ซึ่งจะต้องมีการสำรวจตรวจสอบ เพื่อประเมินสถานการณ์ทันทีที่ได้รับแจ้งเหตุ และดำเนินการตามยุทธวิธีที่เหมาะสม เพื่อลดผลกระทบที่จะมีต่อสิ่งแวดล้อม โดยจะต้องมีการรวบรวมและพิจารณาข้อมูลที่เกี่ยวข้องทั้งหมด เช่น ชนิดของน้ำมัน ปริมาณการรั่วไหล ทิศทางและความเร็วของกระแส น้ำ กระแสนลม สภาพอากาศ ตลอดจนพื้นที่ที่มีความสำคัญทางเศรษฐกิจและสิ่งแวดล้อม

ยุทธวิธีในการจัดคราบน้ำมัน ประกอบด้วยวิธีต่างๆ ซึ่งสามารถเลือกใช้ได้ตามความเหมาะสมของสถานการณ์ ความสามารถในการปฏิบัติการจัดคราบน้ำมันในพื้นที่หนึ่งจะสัมพันธ์กับระดับความเสี่ยงต่อการเกิดมลพิษทางน้ำเนื่องจากน้ำมัน และความไวต่อการได้รับความเสียหายจากคราบน้ำมันของพื้นที่นั้นๆ ทางเลือกใดๆ ในการจัดคราบน้ำมัน จะต้องมีความประสพเพื่อลดผลกระทบโดยรวมต่อสิ่งแวดล้อมให้น้อยที่สุด โดยเฉพาะผลกระทบทางลบที่อาจเกิดขึ้นแหล่งทรัพยากรธรรมชาติ ตลอดจนชีวิต ความเป็นอยู่ของชาวประมงหรือผู้เพาะเลี้ยงสัตว์น้ำ

ทางเลือกในการจัดคราบน้ำมัน อาจเลือกใช้วิธีหนึ่งวิธีใด หรืออาจใช้ร่วมกันหลายวิธีก็ได้ ซึ่งได้แก่

#### 4.1.1 หยุดและระงับการรั่วไหลโดยเร็วที่สุด เพื่อลดความรุนแรงของปัญหา

4.1.2 กักด้วยทุ่นกักคราบน้ำมันและดูดเก็บคราบน้ำมันจากผิวน้ำ โดยเร็วที่สุดเท่าที่จะสามารถกระทำได้ ณ จุดเกิดเหตุ เพื่อลดการแพร่กระจายของคราบน้ำมันออกเป็นบริเวณกว้าง ซึ่งทำให้ยากต่อการกักและเก็บขึ้นจากผิวน้ำ

4.1.3 ปกป้องบริเวณที่มีความสำคัญทางเศรษฐกิจและสิ่งแวดล้อมด้วยทุ่นกักน้ำมัน เพื่อป้องกันมิให้คราบน้ำมันเข้าไปทำความเสียหายต่อบริเวณดังกล่าว

4.1.4 ใช้สารเคมีจัดคราบน้ำมัน เพื่อให้คราบน้ำมันแตกเป็นหยดเล็กๆ ซึ่งจะช่วยให้คราบน้ำมันถูกย่อยสลายไปโดยเร็วด้วยกระบวนการทางธรรมชาติ การใช้สารเคมีนี้ ควรกระทำในกรณีที่ใช้ปฏิบัติการใช้ทุ่นกักคราบน้ำมันไม่ได้ผล หรือไม่ทันการ หรือจะเป็นผลดีต่อสิ่งแวดล้อมโดยรวม

4.1.5 ทำความสะอาดชายฝั่ง โดยใช้กำลังคนหรือเครื่องกล หรือวิธีการอื่นที่เหมาะสม เมื่อคราบน้ำมันเข้าไปทำความเปื้อนตามบริเวณชายฝั่ง



4.1.6 ติดตามการเคลื่อนตัวของคราบน้ำมัน หากทิศทางการเคลื่อนที่ของคราบน้ำมัน มีแนวโน้มจะไม่เคลื่อนตัวเข้าสู่ฝั่ง หรือบริเวณที่มีความสำคัญทางเศรษฐกิจหรือสิ่งแวดล้อม ทั้งนี้ เพื่อให้แน่ใจว่าคราบน้ำมันจะถูกขบวนการทางธรรมชาติย่อยสลายไปในกลางทะเล

ในการตัดสินใจว่าจะมีการใดในการจัดการคราบน้ำมัน จะต้องมีการรวบรวมและพิจารณาข้อมูลที่เกี่ยวข้องทั้งหมด เช่น ชนิดของน้ำมัน ปริมาณการรั่วไหล ทิศทางและความเร็วของกระแสน้ำ กระแสลม สภาพอากาศ พื้นที่ที่มีความสำคัญทางเศรษฐกิจและสิ่งแวดล้อม ทั้งนี้ เพื่อให้จะได้เลือกวิธีการที่มีประสิทธิภาพที่สุดในการที่จะลดผลกระทบที่เกิดขึ้นจากคราบน้ำมัน สำหรับผู้ที่จะเป็นผู้พิจารณาข้อมูลดังกล่าวและตัดสินใจเลือกวิธีการจัดการคราบน้ำมันได้นั้น ต้องเป็นผู้ที่มีพื้นฐานความรู้ด้านมลพิษจากน้ำมันและได้รับการฝึกอบรมทางด้านนี้มาโดยเฉพาะ

#### 4.2 การแบ่งระดับการรั่วไหลของน้ำมันลงสู่แหล่งน้ำ

การประสานความร่วมมือเพื่อปฏิบัติการจัดการคราบน้ำมัน อาจแบ่งตามระดับการรั่วไหลของน้ำมัน ดังนี้

ระดับที่ 1 น้ำมันรั่วไหลขนาดเล็ก ไม่เกิน 20 ตัน ซึ่งอาจเกิดจากกิจกรรมขนถ่ายน้ำมัน บริเวณท่าเทียบเรือ เป็นต้น ทั้งนี้ต้องแจ้งให้ การขนส่งทางน้ำและพาณิชย์นาวี ทราบในโอกาสแรก

ระดับที่ 2 น้ำมันรั่วไหลขนาดกลาง ระหว่าง 20 – 1,000 ตัน ซึ่งอาจเกิดจากอุบัติเหตุ เช่น เรือชนกัน เป็นต้น การดำเนินการจัดการคราบน้ำมันในระดับนี้ จะต้องมีการร่วมมือจากหน่วยงานต่างๆ ที่เกี่ยวข้องทั้งภาครัฐและภาคเอกชนภายในประเทศ ซึ่งจะต้องดำเนินการตามแผนป้องกันและจัดมลพิษทางน้ำเนื่องจากน้ำมันแห่งชาติ หากเกินขีดความสามารถของทรัพยากรที่มีอยู่ อาจต้องขอรับการสนับสนุนจากต่างประเทศ

ระดับที่ 3 เป็นการรั่วไหลของน้ำมันขนาดใหญ่ ปริมาณเกินกว่า 1,000 ตัน ซึ่งอาจเกิดจากอุบัติเหตุที่รุนแรง การดำเนินการจัดการคราบน้ำมันในระดับนี้ จำเป็นต้องขอการสนับสนุนเพิ่มเติมจากต่างประเทศ

#### 4.3 ขั้นตอนการปฏิบัติ

##### 4.3.1 การแจ้งเหตุ

เมื่อพบเหตุการณ์รั่วไหลของน้ำมัน ให้ผู้พบเหตุแจ้งไปยังศูนย์ประสานงาน

##### 4.3.2 การรับแจ้งเหตุ

เมื่อมีผู้แจ้งเหตุการณ์รั่วไหลของน้ำมัน ให้ศูนย์ประสานงานดำเนินการดังนี้

4.3.2.1 สอบถามข้อมูลรายละเอียดตามแบบฟอร์มที่ปรากฏในภาคผนวก 1

4.3.2.2 แจ้งกรมการขนส่งทางน้ำ เพื่อพิจารณาจัดตั้งศูนย์ประสานงาน

#### 4.3.3 การปฏิบัติเมื่อได้รับแจ้งเหตุ

4.3.3.1 ศูนย์ประสานงานตรวจสอบข้อมูล และแจ้งให้หน่วยที่เกี่ยวข้องทราบ

4.3.3.2 หน่วยปฏิบัติการดำเนินการตรวจสอบ หากพิจารณาเห็นว่าจำเป็นต้องมีการดำเนินการจัดการคราบน้ำมันตามแผน ให้หน่วยปฏิบัติการดำเนินการป้องกันและจัดการคราบน้ำมันในขั้นต้นโดยทันที

#### 4.3.4 การปฏิบัติของศูนย์ประสานงาน

4.3.4.1 รายงานผู้อำนวยการศูนย์ฯ

4.3.4.2 รับผิดชอบในการประชาสัมพันธ์

4.3.4.3 แจ้งเตือนเรือและประชาชนที่อาจได้ผลกระทบ

4.3.4.4 ประสานการสนับสนุนการปฏิบัติการของหน่วยปฏิบัติ

4.3.4.5 รวบรวมข้อมูลที่เกี่ยวข้องกับการดำเนินการจัดการคราบน้ำมัน

#### 4.3.5 การปฏิบัติของศูนย์ควบคุมการปฏิบัติการ

4.3.5.1 อำหนายการ กำกับ ดูแล และประสานการปฏิบัติ ในการดำเนินการจัดการคราบน้ำมันตามความเหมาะสมของสถานการณ์

4.3.5.2 รายงานความคืบหน้าของการดำเนินการ ให้ศูนย์ประสานงานทราบเป็นระยะๆ

4.3.5.3 ประสานการปฏิบัติการระหว่างหน่วยต่างๆ ในแผนฯ และหน่วยงานหรือองค์กรอื่นที่เกี่ยวข้อง

4.3.5.4 ประเมินผลการปฏิบัติการต่อเนื่อง และเสนอแนะศูนย์ประสานงานเพื่อขอรับการสนับสนุนเพิ่มเติม

#### 4.3.6 การปฏิบัติการของหน่วยปฏิบัติการ

4.3.6.1 ดำเนินการจัดการคราบน้ำมันตามภารกิจที่ได้รับมอบหมาย

4.3.6.2 รายงานผลการปฏิบัติให้ศูนย์ควบคุมการปฏิบัติการทราบ

#### 4.3.7 การปฏิบัติของหน่วยสนับสนุน

สนับสนุนกำลังคน ผู้เชี่ยวชาญ อุปกรณ์ เครื่องมือ ยานพาหนะ เสี่ยงอาหาร เครื่องดื่ม และอื่นๆ ที่จำเป็น ตามที่ศูนย์ควบคุมการปฏิบัติการ หรือศูนย์ประสานงานร้องขอ

#### 4.3.8 การเก็บรวบรวมสิ่งปนเปื้อนน้ำมัน

ศูนย์ควบคุมการปฏิบัติการติดต่อประสานงานกับจังหวัด เพื่อดำเนินการเก็บรวบรวมสิ่งปนเปื้อนน้ำมัน และติดต่อประสานกับกรมโรงงานอุตสาหกรรม หรือศูนย์กำจัดกากอุตสาหกรรมเอกชน เพื่อดำเนินการกำจัดสิ่งปนเปื้อนน้ำมันต่อไป

#### 4.3.9 การยุติการปฏิบัติการ

ศูนย์ควบคุมการปฏิบัติการมีหน้าที่ประเมินผลการปฏิบัติการ หากพิจารณาเห็นว่า การปฏิบัติการขจัดคราบน้ำมันสำเร็จแล้ว ให้แจ้งศูนย์ประสานงาน เพื่อขออนุมัติหัวหน้าศูนย์ฯ ยุติการปฏิบัติการ

#### 4.3.10 การประเมินผล

ศูนย์ประสานงานมีหน้าที่สรุป ประเมินผลการดำเนินการ และรายงานให้ กปน. ทราบ พร้อมทั้งเสนอแนะข้อแก้ไขสำหรับการปรับปรุงแผนป้องกันและขจัดคราบน้ำมันให้มีประสิทธิภาพมากยิ่งขึ้น

### 5. การสื่อสาร

5.1 การสื่อสารระหว่างศูนย์ประสานงานกับศูนย์ควบคุมการปฏิบัติการ และหน่วยงานสนับสนุนต่างๆ ให้ใช้การประสานทางโทรศัพท์และโทรสาร ตามหมายเลขโทรศัพท์และโทรสารของหน่วยงานที่เกี่ยวข้องตามภาคผนวก 2

#### 5.2 ข่ายการสื่อสารในทะเล

การสื่อสารระหว่างศูนย์ควบคุมการปฏิบัติการกับเรืออำนวยการ เรือปฏิบัติการ ให้ใช้วิทยุสื่อสาร VHF Marine Band ช่อง 15 ความถี่ 156.750 MHz. เป็นข่ายหลัก และช่อง 77 ความถี่ 156.875 MHz. เป็นข่ายรอง ส่วนการประสานงานภายในระหว่างเรือปฏิบัติงาน ให้เลือกใช้ความถี่วิทยุได้ตามความเหมาะสม

### 6. การรายงาน การประชาสัมพันธ์และการแถลงข่าว

#### 6.1 วัตถุประสงค์

เพื่อให้มีการรายงานผลการปฏิบัติการขจัดคราบน้ำมันที่รวดเร็ว ให้เป็นไปอย่างมีระบบต่อเนื่องและถูกต้องในทิศทางเดียวกัน ซึ่งจะทำให้การประชาสัมพันธ์และการแถลงข่าวบรรลุวัตถุประสงค์ด้วยดี

#### 6.2 แนวทางการดำเนินงาน

ให้รายงานสถานการณ์แก่ประชาชนทั่วไป ได้รับทราบสถานการณ์และผลการปฏิบัติการโดยผ่านสื่อต่างๆ ด้วยข้อเท็จจริง โดยรวดเร็ว ทันเหตุการณ์ และถูกต้องจากแหล่งข่าวเดียวกัน

#### 6.3 การปฏิบัติ

นอกเหนือจากการสื่อสารทางวาจาระหว่างการปฏิบัติการเป็นปกติแล้ว ให้มีการดำเนินการ ดังนี้

6.3.1 ให้มีการรายงานความคืบหน้า ในการควบคุมสถานการณ์ขจัดคราบน้ำมันตามลำดับสายการเป็นระยะๆ ตามความเหมาะสม ทั้งนี้ ให้ศูนย์ควบคุมการปฏิบัติการรายงานสรุปให้ศูนย์ประสานงานเป็นลายลักษณ์อักษร

6.3.2 ศูนย์ประสานงานมีหน้าที่ประชาสัมพันธ์และรายงานสรุปสถานการณ์ ตามข้อเท็จจริงในขณะนั้น ทันต่อเหตุการณ์ และต่อเนื่อง ทั้งนี้ รายงานดังกล่าวจะต้องได้รับการพิจารณาเห็นชอบจากผู้อำนวยการศูนย์ประสานงานก่อน

6.3.3 ให้มีการแถลงข่าวต่อสื่อมวลชน ถึงความก้าวหน้าในการควบคุมสถานการณ์ เป็นครั้งคราวตามเหมาะสม โดยผู้อำนวยการศูนย์ประสานงานหรือศูนย์ควบคุมการปฏิบัติการ หรือที่ได้รับมอบหมายจากผู้อำนวยการศูนย์ทั้งสอง

6.3.4 ในกรณีที่มีประชาชนในพื้นที่ได้รับความเดือดร้อนโดยตรง จากผลกระทบเบื้องต้น ให้ศูนย์ประสานงานจัดตั้งหน่วยประชาสัมพันธ์เพื่อติดต่อ ชี้แจง และให้ความช่วยเหลือในด้านต่างๆ ตามเหมาะสม โดยเร็วที่สุดเท่าที่จะทำได้

6.3.5 เมื่อสถานการณ์สิ้นสุด ให้ศูนย์ประสานงานจัดทำรายงานสรุปผลขั้นสุดท้ายนำเสนอต่อ สปน. ทลจ. และหน่วยงานภาครัฐที่เกี่ยวข้อง

### 7. ค่าใช้จ่ายในการขจัดคราบน้ำมัน

ให้หน่วยปฏิบัติการและหน่วยสนับสนุน รวบรวมหลักฐานและรายจ่ายทั้งหมด ดำเนินการตามกฎหมายต่อผู้ก่อให้เกิดมลพิษให้ชดเชยค่าใช้จ่ายที่เกิดขึ้นจากการขจัดคราบน้ำมัน ตามระเบียบของ กทท.

ในกรณีดำเนินการกิจตามคำสั่งการของ กปน. เมื่อเสร็จสิ้นภารกิจให้ดำเนินการรวบรวมใบสำคัญคู่จ่าย ส่งให้กรมการขนส่งทางน้ำและพาณิชยนาวีดำเนินการเบิกจ่ายตามกฎหมายและระเบียบกระทรวงการคลังต่อไป

### 8. การกิจในยามปกติของเรือขจัดคราบน้ำมันและเรือท่าเรือ 208

8.1 เรือขจัดคราบน้ำมันปฏิบัติการกิจเป็นเรือลากจูง

8.2 เรือขจัดคราบน้ำมันล้อย BOOM สำหรับเรือที่มีกิจกรรมการขนถ่ายน้ำมัน และจัดเก็บเมื่อเสร็จสิ้นภารกิจ

8.3 ดำเนินการตามความเหมาะสม

**ภาคผนวก ข-10**

แผนปฏิบัติการงานสำรวจร่องน้ำ

และผลการสำรวจและหยั่งน้ำบริเวณร่องน้ำเดินเรือและแอ่งจอดเรือ



แผนการปฏิบัติงานของแผนกสำรวจร่องน้ำประจำปี 2566

บริเวณที่ปฏิบัติงานสำรวจ		ต.ค. 2565	พ.ย.	ธ.ค.	ม.ค. 2566	ก.พ.	มี.ค.	เม.ย.	พ.ค.	มิ.ย.	ก.ค.	ส.ค.	ก.ย.
ภายนอก	ที่ที่ดินตอนนอก	-	1 งาน	-	-	-	-	-	1 งาน	-	-	-	-
	บางปลากด	1 งาน	-	1 งาน	-	1 งาน	-	1 งาน	-	1 งาน	-	1 งาน	-
	ท้ายบ้าน	1 งาน	-	1 งาน	-	1 งาน	-	1 งาน	-	1 งาน	-	1 งาน	-
	บางหัวเสือ	1 งาน	-	1 งาน	-	1 งาน	-	1 งาน	-	1 งาน	-	1 งาน	-
	ที่จอดเรือหน้ากองบริการ	1 งาน	-	-	-	-	-	1 งาน	-	-	-	-	-
	สันดอน	1 งาน	1 งาน	1 งาน	1 งาน	1 งาน	1 งาน	1 งาน	1 งาน	1 งาน	1 งาน	1 งาน	1 งาน
ภายใน	ตรวจสอบการทรุดตัว OB	1 งาน	1 งาน	1 งาน	1 งาน	1 งาน	1 งาน	1 งาน	1 งาน	1 งาน	1 งาน	1 งาน	1 งาน
	สารุประดิษฐ์	1 งาน	-	-	1 งาน	-	-	1 งาน	-	-	1 งาน	-	-
	บางจาก	-	-	1 งาน	-	-	1 งาน	-	-	1 งาน	-	-	1 งาน
	คลองพระโขนง	1 งาน	1 งาน	1 งาน	1 งาน	1 งาน	1 งาน	1 งาน	1 งาน	1 งาน	1 งาน	1 งาน	1 งาน
	หน้าท่า	แนวสัน	1 งาน	1 งาน	1 งาน	1 งาน	1 งาน	1 งาน	1 งาน	1 งาน	1 งาน	1 งาน	1 งาน
	เทียบเรือ	แนวยาว	1 งาน	1 งาน	1 งาน	1 งาน	1 งาน	1 งาน	1 งาน	1 งาน	1 งาน	1 งาน	1 งาน
	ทกท.	ดิ่งมือ	1 งาน	1 งาน	1 งาน	1 งาน	1 งาน	1 งาน	1 งาน	1 งาน	1 งาน	1 งาน	1 งาน
งานสำรวจค่าพิทักและงานระดับ ทลด.									1 งาน				
งานหยั่งน้ำปากคลองบางละมุง											1 งาน		
งานสำรวจ ประจำงวด ทลด.ทุก 4 เดือน		1 งาน				1 งาน					1 งาน		
งานหยั่งน้ำคลุมอาณาบริเวณ กทท.		เริ่ม พฤศจิกายน 2565 ระยะเวลาปฏิบัติงานประมาณ 40 วันทำการ											
งานซ่อมแซมสถานีวัดระดับน้ำประจำปี		เริ่ม มิถุนายน ของทุกปี (จนกว่างานจะแล้วเสร็จ)											
งานตรวจสอบการที่ดินของผู้ประกอบการ		ตรวจสอบแบบสุ่มอย่างน้อยเดือนละ 1-2 ครั้ง											

หมายเหตุ กำหนดวันทำงานอาจเปลี่ยนแปลงได้ตามความเหมาะสม

เริ่มใช้ตั้งแต่ 1 ตุลาคม 2565





บันทึก

194	รับเข้า	ส่งออก
วันที่	20	ม.ค. 2563
เวลา	15:40 น.	

หน่วยงาน กองการสำรวจร่องน้ำ ฝ่ายการร่องน้ำ

ที่ กน.อ. ๑๔ /๒๕๖๖

เรื่อง ขอรับความอนุเคราะห์จาก ทลณ.

โทรศัพท์ ๕๒๗๗  
วันที่ ๑๖ มกราคม ๒๕๖๖

กนก ๙๙ อว. ๒๖ ม.ค. ๖๖  
เลขที่ ๐๕๔ ลอ. ๒๕๖๖.๓. ๖๖

เรียน อ.ทลณ.

### ๑. เรื่องเดิม

ตามอนุมัติในหลักการ อ.ทลณ. รักษาการแทน อทร. เมื่อวันที่ ๒๘ มกราคม ๒๕๖๒ ท้ายบันทึกกองการสำรวจร่องน้ำ ฝ่ายการร่องน้ำ ที่ กน.อ. ๔/๒๕๖๒ ลงวันที่ ๑๔ มกราคม ๒๕๖๒ เรื่อง ขออนุมัติในหลักการให้พนักงานเดินทางไปสำรวจหยั่งน้ำบริเวณร่องน้ำ ประจําวด ทลณ. (เอกสารแนบ ๑)

### ๒. ข้อเท็จจริง

ตามคำสั่ง ฝ่ายการร่องน้ำที่ ๐๒ /๒๕๖๖ ลงวันที่ ๑๖ มกราคม ๒๕๖๖ ให้พนักงานไปปฏิบัติงานสำรวจหยั่งน้ำบริเวณร่องน้ำและแอ่งจอดเรือท่าเรือแหลมฉบังทุกรอบ ๔ เดือน ในวันที่ ๖ - ๑๕ กุมภาพันธ์ ๒๕๖๖ ใช้เวลาปฏิบัติงาน ๑๐ วัน กน.ผน.จัดชุดพนักงานสำรวจเดินทางไปปฏิบัติงาน จำนวน ๗ คน โดยใช้รถตู้ปรับอากาศ พร้อมพนักงานขับรถ และเรือสำรวจ ๗ พร้อมพนักงานประจำเรือ จำนวน ๔ คน เป็นพาหนะ ซึ่งการเดินทางไปปฏิบัติงานของพนักงาน ในครั้งนี้ พนักงานจะเข้าไปทำการสำรวจหยั่งน้ำด้วยเรือสำรวจ ๗ และเดินดั่งมือตรวจสอบความลึกบริเวณหน้าท่า ซึ่งรายละเอียดการปฏิบัติงานในแต่ละวันนั้น ให้ประสานกับพนักงานสำรวจที่เดินทางไปปฏิบัติงาน (เอกสารแนบ ๒)

### ๓. ข้อเสนอ

กน.พิจารณาแล้ว จึงใคร่ขอรับความอนุเคราะห์จาก ทลณ. ในการดำเนินการดังนี้

๓.๑ ประสานกับบริษัทที่ดำเนินกิจการบริเวณท่า A, B, C และ D เพื่ออำนวยความสะดวกให้แก่พนักงานสำรวจที่เข้าไปปฏิบัติงานหน้าท่าเทียบเรือ ในวันที่ ๖ - ๑๕ กุมภาพันธ์ ๒๕๖๖ เวลา ๐๖.๓๐ - ๑๘.๓๐ น.

๓.๒ จัดที่จอดเรือสำหรับเรือสำรวจ ๗ ซึ่งมีขนาดกว้าง ๕.๓๐ เมตร ยาว ๑๙.๒๐ เมตร กินน้ำลึก ๑.๖๙ เมตร พร้อมไฟบก ๒๒๐ โวลท์ และน้ำจืด

จึงเรียนมาเพื่อโปรดให้ความอนุเคราะห์ตามข้อ ๓.

- ๒๓๓๓.

พิจารณาแล้วเห็นสมควร  
ทลณ. ๑๖/๑

(นายสมชาติ ทองอร่าม)

ชกน.

เรือโท

(ธนเดช โสมนันท์)

อกบก.

๒๔ ม.ค. ๖๖

เรือเอก

(กานต์ เมนะรุจิ)

รอง อ.ทลณ.

๒๐ ม.ค. ๖๖

วิสัยทัศน์ " มุ่งสู่มาตรฐานท่าเรือชั้นนำระดับโลก พร้อมการให้บริการด้านโลจิสติกส์ที่เป็นเลิศ เพื่อการเติบโตอย่างยั่งยืนในปี ๒๕๗๓ "

ค่านิยม: S M A R T : Standard, Mastery, Agility, Responsibility, Teamwork



บันทึก



หน่วยงาน กองการสำรวจร่องน้ำ ฝ่ายการร่องน้ำ โทรศัพท์ ๕๒๗๗  
ที่ กน.อ. ๕๕ /๒๕๖๖ วันที่ ๒๖ มีนาคม ๒๕๖๖  
เรื่อง สภาพความลึกท่าเรือแหลมฉบัง

เรียน อกบก.สปก.ทลธ./อกน.

กองการสำรวจร่องน้ำ ฝ่ายการร่องน้ำ ได้ทำการสำรวจและหยั่งน้ำเพื่อตรวจสอบสภาพความลึก  
อาณาบริเวณ ทลธ. สำรวจ เมื่อวันที่ ๖ - ๑๕ กุมภาพันธ์ ๒๕๖๖

สรุปผลการสำรวจสภาพความลึกโดยทั่วไป (ตามเอกสารแนบ) ดังนี้

๑. แผนที่เลขน้ำและรูปตัด จำนวน ๒ ชุด

๒. ร่องน้ำทางเดินเรือ (Fairway) มีบางพื้นที่ตื้นกว่าเกณฑ์ (เกณฑ์ความลึกที่กำหนด  
๑๖.๐๐ เมตร ร.ท.ก.) มีปริมาณดินเหนือเกณฑ์ ๒,๐๑๑,๖๑๙ ลูกบาศก์เมตร ลดลงจากเดิม ๒๙๓,๔๒๕ ลูกบาศก์เมตร  
รายละเอียดตามแผนที่ บริเวณท่า A5 มีปริมาณดินตื้นเกินกว่าเกณฑ์ ๑๖.๐๐ เมตร อยู่ ๔๓,๖๙๖ ลูกบาศก์เมตร  
ลดลงจากเดิม ๑๐,๘๑๓ ลูกบาศก์เมตร

๓. บริเวณ Basin 1 บางพื้นที่ หน้าท่าตื้นกว่าเกณฑ์ (เกณฑ์ความลึกที่กำหนด ๑๔.๐๐ เมตร  
ร.ท.ก.) มีปริมาณดินเหนือเกณฑ์ ๑๑๕,๒๓๗ ลูกบาศก์เมตร ลดลงจากเดิม ๕๕,๕๙๘ ลูกบาศก์เมตร มีท่าเทียบเรือ  
๑๐ ท่า คือ A0 - A4 และ B1 - B5 รายละเอียดของแต่ละท่าตามแผนที่

๔. บริเวณ Basin 2 บางพื้นที่ หน้าท่าตื้นกว่าเกณฑ์ (เกณฑ์ความลึกที่กำหนด ๑๖.๐๐ เมตร  
ร.ท.ก.) มีปริมาณดินเหนือเกณฑ์ ๕๕๘,๓๒๙ ลูกบาศก์เมตร ลดลงจากเดิม ๕๙,๓๓๗ ลูกบาศก์เมตร มีท่า  
เทียบเรือ ๗ ท่า คือ C0 - C3 และท่า D1 - D3 รายละเอียดของแต่ละท่าตามแผนที่

๕. รวมปริมาณดินเหนือเกณฑ์ (Fairway, Basin 1, Basin 2, A5) ทั้งหมด ๒,๗๒๘,๘๘๑ ลูกบาศก์เมตร  
(ปริมาณดินที่สำรวจครั้งที่แล้ว เมื่อวันที่ ๑๗ - ๒๖ ตุลาคม ๒๕๖๕ มีปริมาณดินเหนือเกณฑ์ ๓,๑๔๘,๐๕๔  
ลูกบาศก์เมตร) ลดลงจากเดิม ๔๑๙,๑๗๓ ลูกบาศก์เมตร

จึงเรียนมาเพื่อโปรดทราบ

๑. กน.อ. ๕๕ /๒๕๖๖  
- สืบหาและหยั่งน้ำ / ๒๕๖๖  
จนได้ ผลสรุป ดังนี้

ร้อยตำรวจเอก

(ขจรยศ เกื้อหนุน)

อกบก.

๒๗ มี.ค. ๖๖.

เรือเอก

(วรณัฐ ปานเจริญ)

จบท ๑๒ ทรณ.ป.ฝน.

- ทง -

อกน.

๒๖ มี.ค. ๖๖



\* การทำแผนที่ประเทศไทย ชุมชนมีความเสี่ยงจากปรากฏการณ์ภัยพิบัติ  
น้ำแข็งในทะเล กองการสำรวจจะนำ ผู้ประกอบการ การทำแผนที่ประเทศไทย  
กองการสำรวจ ๑๑๑๑ ไม่มีการดำเนินการสำรวจ หรือสิ่งส่งสัญญาณ  
เป็นอันตรายจากภัยพิบัติ ความเสี่ยงหรือความเสียหายที่เกิดขึ้น  
หรือในทางกลับกัน

\* Port Authority of Thailand are particularly requested to notify  
the Marine Survey Division, Marine Department, Port Authority of Thailand  
Bangkok 10110, immediately of the discovery of new dangers  
or suspected dangers to navigation and changes or defects in aids  
to navigation.



ประเทศไทย -ฝั่งตะวันออก  
ร่องน้ำและแอ่งจอดเรือ  
ท่าเรือแหลมฉบัง

สำรวจโดย กองการสำรวจจะนำ ผู้ประกอบการ การทำแผนที่ประเทศไทย  
๖ - ๑๕ กุมภาพันธ์ ๒๕๖๖  
พยานเป็นเอกสาร  
กิจกรรมการวัดและแปลนกลาง  
ความสูงเริ่มต้นบนตรากระดาษแปลนกลาง  
พื้นราบ WGS 84  
มาตราส่วน ๑ : ๑๐,๐๐๐ ที่แผนที่ ๑๓° ๐๓' N  
โครงสร้างแผนที่

THAILAND  
GULF OF THAILAND - EAST COAST  
APPROACH CHANNEL AND TURNING BASIN  
LAEM CHABANG PORT

Surveyed by the Marine Survey Division, Marine Department, P.A.T.  
February 6-15, 2023  
SOUNDINGS IN METRES  
Reduced to Mean Sea Level  
HEIGHTS IN METRES ABOVE SEA LEVEL  
WGS 84 Datum  
Natural Scale 1 : 10,000 at Lat. 13° 03' N  
Mercator Projection

การสำรวจโดยกองการสำรวจ  
จะนำผู้ประกอบการ การทำแผนที่ประเทศไทย  
๖ - ๑๕ กุมภาพันธ์ ๒๕๖๖

UNIVERSAL TRANSVERSE MERCATOR GRID  
GRID ZONE DESIGNATION 47P  
100,000 m. SQUARE IDENTIFICATION  
The numbered dotted lines inside the borders  
indicate the U.T.M. Grid  
Grid reference must give the EAST  
reading first, followed by the NORTH reading, or  
the reverse "Easting-Northing" or "EN" reading.

Place		Lat. N.		Long. E.		M.S. ๑๐๐๐๐๐๐		M.S. ๑๐๐๐๐๐๐		M.S. ๑๐๐๐๐๐๐		M.S. ๑๐๐๐๐๐๐	
Place		Lat. N.		Long. E.		M.S. ๑๐๐๐๐๐๐		M.S. ๑๐๐๐๐๐๐		M.S. ๑๐๐๐๐๐๐		M.S. ๑๐๐๐๐๐๐	
Laem Chabang		13°03' 30.5"		100°48' 40.5"		2.68		+0.88		+0.87		-0.75	
Laem Chabang Port		13°03' 21.77"		100°53' 13.57"		0		No		No		No	

รายละเอียดทุ่นไฟ ท่าเรือแหลมฉบัง  
List of Buoys Laem Chabang Port

Buoy Name	Characteristics	Station
Entrance Buoy No. NF	MO (A) W.10 s.	
Light Buoy No. 1	FLG.4 s.	Right side of the Fairway
Light Buoy No. 2	FLR.4 s.	Left side of the Fairway
Light Buoy No. 3	FLG.4 s.	Right side of the Fairway
Light Buoy No. 4	FLR.4 s.	Right side of the Fairway
Light Buoy No. 5	FLG.4 s.	Right side of the Fairway
Light Buoy No. 7	FLG.4 s.	Right side of the Fairway
Light Buoy No. 9	FLG.4 s.	Right side of the Fairway
Light Buoy No. 11	FLG.4 s.	Right side of the Fairway
Fairway End No. SF	Q.W.1 s.	Center of the Fairway
Light Buoy No. 13	FLG.4 s.	Right side of the Fairway

รายละเอียดกระโจมไฟ ท่าเรือแหลมฉบัง  
List of Lights Laem Chabang Port

Buoy Name	Characteristics	Station
Harbour Entrance Sector Light Beacon "A"	Fix. R.W.G. 35m.	Entrance Channel (Marine Office)
Light Beacon "B1"	Iso.G.6 s. 10 M.	Left side of the Fairway
Light Beacon "B2"	Iso.G.6 s. 8 M.	Left side of the Fairway
Light Beacon "B3"	Iso.G.6 s. 8 M.	Left side of the Fairway
Leading Light "C"	Q.G.1 s.10 M.	Center Line of the Basin1
Leading Light "D"	Iso.G. 6 s.10 M.	Center Line of the Basin1
Leading Light "E"	Q.G.5 s.7 M.	Center Line of the Basin2
Leading Light "F"	Iso.G.4 s.7 M.	Center Line of the Basin2
Breakwater Light Pole "Bt1"	Q.(G)W.10 s.5 M.	Breakwater
Breakwater Light Pole "Bt2"	Q.(G)W.10 s.5 M.	Breakwater
Light Pole "E"	Q.W.1 s.5 M.	Breakwater
Light Pole "E1"	Q.W.1 s.5 M.	Breakwater
Light Pole "E2"	Q.W.1 s.5 M.	Breakwater

อ่าวไทย


G U L F O F T H A I L A N D

แก้ไขเล็กน้อย  
Small corrections

โครงการสำรวจแผนที่ประเทศไทย กองการสำรวจ  
Published by the Port Authority of Thailand, Krung Thep. January, 1992

ค้นพบใหม่ บรรณาธิการ ครั้งที่ ๔๐ ค.ศ. ๒๕๖๔  
New Publication 41 th Ed.,Feb. 2023

บรรณาธิการ ครั้งที่ ๕๔ ค.ศ. ๒๕๖๖  
54 th EDITION, February, 2023



PORT AUTHORITY OF THAILAND  
MARINE SURVEY DIVISION, MARINE DEPARTMENT

COMPUTED BY : CHOKKIE SUPAMANEE  
CIVIL ENGINEER : SUVIT PRASERSUNG  
CHIEF OF SURVEY UNIT : PONGSAKON NAKPRADIT  
CHIEF OF DRAWING UNIT :  
CHIEF OF COMPUTATION & DRAWING SECTION :  
ASSISTANT DIRECTOR :  
DIRECTOR :

Drawing No.  
13 / 66  
Printed on  
Feb. 21, 2023



ปริมาณจำนวนดิน ของกองการขุดลอก  
ตั้งแต่ วันที่ 1 ม.ค. - 15 มิ.ย. 65

**เรือชุด 5**

เดือน	จำนวนดิน (ท่าเรือกรุงเทพ) ลบ.ม.	จำนวนดิน (ทลฉ.) ลบ.ม.	หมายเหตุ
ม.ค.	2,000	-	-
ก.พ.	2,120	-	-
มี.ค.	10,660	-	-
เม.ย.	8,360	-	-
พ.ค.	16,160	-	-
มิ.ย. (วันที่ 1-15 มิ.ย.)	-	-	ซ่อมทำระบบเครื่องกำลังไฟฟ้าขัดข้อง
รวม 5 เดือนครึ่ง	39,300	0	-

**เรือสันดอน 7**

เดือน	จำนวนดิน (สันดอนเจ้าพระยา) ลบ.ม.	จำนวนดิน (ทลฉ.) ลบ.ม.	หมายเหตุ
ม.ค.	91,875	-	-
ก.พ.	-	-	ซ่อมทำระบบเครื่องกำเนิดไฟฟ้า
มี.ค.	63,750	-	-
เม.ย.	69,375	-	-
พ.ค.	110,625	-	-
มิ.ย. (วันที่ 1-15 มิ.ย.)	76,875	-	-
รวม 5 เดือนครึ่ง	412,500	0	-

**เรือสันดอน 8**

เดือน	จำนวนดิน (สันดอนเจ้าพระยา) ลบ.ม.	จำนวนดิน (ทลฉ.) ลบ.ม.	หมายเหตุ
ม.ค.	-	-	ซ่อมทำระบบขนานไฟ
ก.พ.	-	-	ซ่อมทำระบบขนานไฟ
มี.ค.	-	-	ซ่อมทำคูลเลอร์เพลทเครื่องจักรใหญ่
เม.ย.	-	-	ซ่อมทำคูลเลอร์เพลทเครื่องจักรใหญ่
พ.ค.	-	-	ซ่อมทำคูลเลอร์เพลทเครื่องจักรใหญ่
มิ.ย. (วันที่ 1-15 มิ.ย.)	-	-	ซ่อมทำคูลเลอร์เพลทเครื่องจักรใหญ่
รวม 5 เดือนครึ่ง	0	0	-

**เรือสันดอน 9**

เดือน	จำนวนดิน (สันดอนเจ้าพระยา) ลบ.ม.	จำนวนดิน (ทลฉ.) ลบ.ม.	หมายเหตุ
ม.ค.	73,125	-	-
ก.พ.	-	-	ซ่อมทำวาล์วกันกลับ Sewage
มี.ค.	-	-	ซ่อมทำวาล์วกันกลับ Sewage
เม.ย.	52,500	9,375	-
พ.ค.	-	46,875	-
มิ.ย. (วันที่ 1-15 มิ.ย.)	-	67,500	-
รวม 5 เดือนครึ่ง	125,625	123,750	-
รวม 4 ลำ	577,425	123,750	-

**ภาคผนวก ข-11**

ประกาศทำเรือแหลมฉบัง เรื่อง กำหนดเส้นทางเดินรถผ่านเข้าออก  
เขตศุลกากรทำเรือแหลมฉบัง

## การทำเรือแห่งประเทศไทย

### ประกาศ ทำเรือแหลมฉบัง

#### เรื่อง กำหนดเส้นทางเดินรถผ่านเข้าออก เขตศุลกากรท่าเรือแหลมฉบัง

ด้วยปัจจุบัน ท่าเรือแหลมฉบัง ได้ดำเนินการก่อสร้างโครงการปรับปรุงสิ่งอำนวยความสะดวก เพื่อแก้ไขปัญหาจราจรภายในเขตท่าเรือแหลมฉบัง เสร็จเรียบร้อยแล้วนั้น เพื่อให้การจัดจราจร เป็นไปด้วยความเรียบร้อย ท่าเรือแหลมฉบัง กำหนดให้ผ่านเข้าออก เขตศุลกากรท่าเรือแหลมฉบัง ดังนี้

1. รถบรรทุกรับ-ส่ง สินค้า ให้ผ่านเข้าประตูตรวจสอบ 1 , 3 และ 4 ให้ผ่านออกประตูตรวจสอบ 1 เท่านั้น

\* รถบรรทุกสินค้าขนาดใหญ่ ที่ได้รับอนุญาตจากท่าเรือแหลมฉบัง ผ่านเข้าออกช่องทาง พิเศษประตูตรวจสอบ 2 เท่านั้น

2. รถยนต์ส่วนบุคคล ผ่านเข้าออกประตูตรวจสอบ 2 เท่านั้น

2.1 เวลา 06.00 - 08.30 น. รถที่มีบัตรอนุญาต ผ่านเข้าช่องทางที่ 2A , 2B และ 2C

2.2 เวลา 08.30 - 06.00 น. ผ่านเข้าช่องทาง 2A เท่านั้น

2.3 เวลา 16.00 - 18.00 น. รถที่มีบัตรอนุญาต ผ่านออกช่องทางที่ 2O , 2P และ 2Q

2.4 เวลา 08.00 - 08.00 น. ผ่านออกช่องทาง 2O เท่านั้น

3. รถบรรทุกวัสดุก่อสร้าง ที่ได้รับการยกเว้นค่าธรรมเนียมยานพาหนะผ่านท่า ให้ผ่านเข้าประตู ตรวจสอบ 2 ช่องทางที่ 2A ตั้งแต่เวลา 08.30 - 17.30 น. เท่านั้น

ทั้งนี้ ตั้งแต่วันที่ 1 มกราคม 2562 เป็นต้นไป จึงประกาศมาเพื่อทราบโดยทั่วกัน

ประกาศ ณ วันที่ 20 ธันวาคม พ.ศ. 2561

ร้อยตำรวจตรี

(มนตรี ฤกษ์จำเนียร)

ผู้อำนวยการท่าเรือแหลมฉบัง

แผนกรักษาความปลอดภัย กองบริหารงานทั่วไป

สำนักบริหารงานสนับสนุน ท่าเรือแหลมฉบัง

โทรศัพท์ 0-3840-9107-8

โทรสาร 0-3840-9114